

**"DISEÑO DE LA "RUTA TURÍSTICA DEL DULCE" (LA RUTA DULCE) DE  
LOS DEPARTAMENTOS DE CALDAS, CAUCA, CUNDINAMARCA, HUILA,  
MAGDALENA, NARIÑO Y VALLE DEL CAUCA"**

**Convenio FNTC-585-2023**

**Cooperante:**

FUNDACION PARA EL DESARROLLO SOSTENIBLE DE LA CULTURA, EL  
PATRIMONIO Y EL TURISMO – FUNDACULTA

**Compromiso Especifico:**

**Entregable 3 (b)** Un documento en pdf que contenga un diagnóstico de la oferta que incluya apartados para cada uno de los siete (7) destinos en materia de seguridad, sostenibilidad, condiciones básicas, infraestructura, planta turística, conectividad, atractivos turísticos, actividades turísticas y otros servicios asociados a la temática central (vinos, tafias, coches, rones y licores, y en general los productos derivados de las mieles paneleras artesanales) y con potencial para ser integrados a la Ruta turística del dulce ("La Ruta Dulce").

**Julio de 2024**



## TABLA DE CONTENIDO

<b>Diagnóstico de la Oferta Primera Parte.....</b>	<b>5</b>
<b>Dinámica Territorial Municipio de Buenaventura. ....</b>	<b>5</b>
Condiciones básicas – Buenaventura .....	5
Gestión del territorio – Buenaventura .....	7
Servicios asociados en relación con la Ruta del Dulce – Buenaventura.....	8
Indicadores de seguridad – Buenaventura.....	12
<b>Dinámica Territorial Municipio de Isnos.....</b>	<b>13</b>
Condiciones básicas – Isnos .....	13
Gestión del territorio – Isnos .....	15
Servicios asociados en relación con la Ruta del Dulce – Isnos .....	16
Indicadores de seguridad – Isnos.....	20
<b>Dinámica Territorial Municipio de Manizales. ....</b>	<b>21</b>
Condiciones básicas – Manizales .....	21
Gestión del territorio – Manizales .....	23
Servicios asociados en relación con la Ruta del Dulce – Manizales .....	25
Indicadores de seguridad – Manizales .....	29
<b>Dinámica Territorial Municipio de Ricaurte. ....</b>	<b>29</b>
Condiciones básicas – Ricaurte .....	29
Gestión del territorio – Ricaurte .....	31
Servicios asociados en relación con la Ruta del Dulce – Ricaurte .....	33
Indicadores de seguridad – Ricaurte.....	36
<b>Dinámica Territorial Municipio de Santander de Quilichao. ....</b>	<b>37</b>
Condiciones básicas – Santander de Quilichao .....	37
Gestión del territorio – Santander de Quilichao .....	39
Servicios asociados en relación con la Ruta del Dulce – Santander de Quilichao.....	41
Indicadores de seguridad – Santander de Quilichao.....	43
<b>Dinámica Territorial Municipio de Santa Marta. ....</b>	<b>44</b>
Condiciones básicas – Santa Marta.....	44
Gestión del territorio – Santa Marta .....	47
Servicios asociados en relación con la Ruta del Dulce – Santa Marta.....	49
Indicadores de seguridad – Santa Marta .....	52
<b>Bibliografía .....</b>	<b>54</b>



## ÍNDICE DE TABLAS

Tabla 1. Condiciones básicas del municipio de Buenaventura	5
Tabla 2. Ficha técnica de la gestión del territorio – Buenaventura	7
Tabla 3. Planta turística del municipio de Buenaventura	9
Tabla 4. Oferta y servicios del municipio de Buenaventura	9
Tabla 5. Indicadores de seguridad – Buenaventura	12
Tabla 6. Condiciones básicas del municipio de Isnos.	13
Tabla 7. Ficha técnica de la gestión del territorio – Isnos	15
Tabla 8. Planta turística del municipio de Isnos	17
Tabla 9. Oferta y servicios del municipio de Isnos	17
Tabla 10. Indicadores de seguridad – Isnos	20
Tabla 11. Condiciones básicas del municipio de Manizales.	21
Tabla 12. Ficha técnica de la gestión del territorio – Manizales	23
Tabla 13. Planta turística del municipio de Manizales	25
Tabla 14. Oferta y servicios del municipio de Manizales	26
Tabla 15. Indicadores de seguridad – Manizales	29
Tabla 16. Condiciones básicas del municipio de Ricaurte	29
Tabla 17. Ficha técnica de la gestión del territorio – Ricaurte	32
Tabla 18. Planta turística del municipio de Ricaurte	33
Tabla 19. Oferta y servicios del municipio de Ricaurte	34
Tabla 20. Indicadores de seguridad – Ricaurte	36
Tabla 21. Condiciones básicas del municipio de Santander de Quilichao.	37
Tabla 22. Ficha técnica de la gestión del territorio – Santander de Quilichao	40
Tabla 23. Planta turística del municipio de Santander de Quilichao	41
Tabla 24. Oferta y servicios del municipio de Santander de Quilichao	42
Tabla 25. Indicadores de seguridad – Santander de Quilichao	44
Tabla 26. Condiciones básicas del municipio de Santa Marta.	44
Tabla 27. Ficha técnica de la gestión del territorio – Santa Marta	47
Tabla 28. Planta turística del municipio de Santa Marta	49
Tabla 29. Oferta y servicios del municipio de Santa Marta	50
Tabla 30. Indicadores de seguridad – Santa Marta	53



## ÍNDICE DE ILUSTRACIONES

<i>Ilustración 1. Ubicación geográfica del municipio de Buenaventura</i>	6
<i>Ilustración 2. Gráfica actividades económicas Buenaventura</i>	6
<i>Ilustración 3. Ubicación geográfica del municipio de Isnos</i>	14
<i>Ilustración 4. Gráfica actividades económicas Isnos</i>	15
<i>Ilustración 5. Ubicación geográfica del municipio de Manizales</i>	22
<i>Ilustración 6. Gráfica actividades económicas Manizales</i>	23
<i>Ilustración 7. Ubicación geográfica del municipio de Ricaurte</i>	30
<i>Ilustración 8. Gráfica actividades económicas Ricaurte</i>	31
<i>Ilustración 9. Ubicación geográfica del municipio de Santander de Quilichao</i>	38
<i>Ilustración 10. Gráfica actividades económicas Santander de Quilichao</i>	39
<i>Ilustración 11. Ubicación geográfica del municipio de Santa Marta</i>	46
<i>Ilustración 12. Gráfica actividades económicas Santa Marta</i>	47



## Diagnóstico de la Oferta Primera Parte

La primera parte del diagnóstico de la oferta se compone del análisis de seis destinos: Buenaventura, Isnos, Manizales, Ricaurte, Santander de Quilichao y Santa Marta. El séptimo destino entendido como Provincia de Gualivá será analizado en un documento único entendido como Diagnóstico de la oferta segunda parte, en donde se analizan los municipios que componen la provincia por separado.

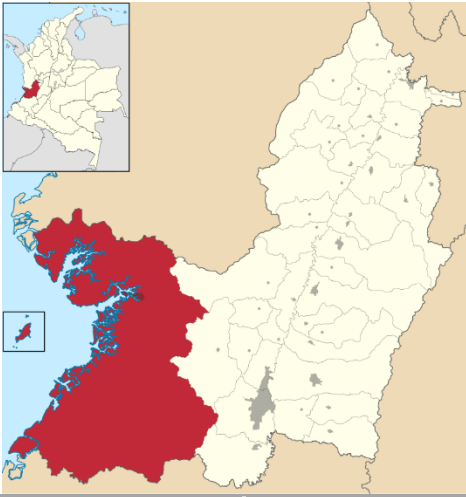
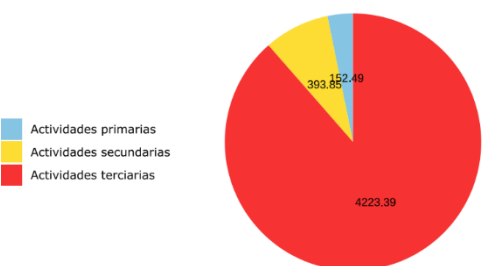
### Dinámica Territorial Municipio de Buenaventura.

En este apartado se encuentran la información relacionada con las condiciones generales del del territorio y de la comunidad del municipio de Buenaventura, Valle del Cauca.

#### Condiciones básicas – Buenaventura

Tabla 1. Condiciones básicas del municipio de Buenaventura

BUENAVENTURA, VALLE DEL CAUCA			
Región		Pacífico	
Categoría, Ley 617 de 2000		1	
Superficie		6.785 Km²	
Población (2024)		324.130 habitantes	
Densidad Poblacional		47,77 hab./Km²	
Población Desagregada (Área)		Rural	Urbana
		73.083 (22,5%)	251.047 (77,5%)
Población Étnica			
Indígena	6.729	Palenquera de San Basilio	47
Gitana	17	Negra, mulata o afrocolombiana	280.882
Raizal	62		
Cobertura en Educación (2022)		Transición	41,9%
		Primaria	66,1%
		Secundaria	53,0%
		Media	35,0%
		Total	72,7%
Distribución de registros en Sisbén IV (DNP 2023)		Grupo A	109.973
		Grupo B	75.451
		Grupo C	15.254
		Grupo D	3.002
Cobertura de acueducto (DNP 2022)		Municipal	Departamental
		72,79%	76,66%
Cobertura de alcantarillado (DNP 2022)		Municipal	Departamental
		72.73%	69.80%
Penetración de Banda Ancha (DNP 2021)		Municipal	Departamental

BUENAVENTURA, VALLE DEL CAUCA			
	<b>8.78%</b>	<b>19,51%</b>	
<b>Cobertura de energía eléctrica rural (DNP 2021)</b>	Municipal	Departamental	
	75,10%	82,73%	
<b>Déficit de Vivienda</b>	Déficit Cualitativo de Vivienda	Déficit Cuantitativo de Vivienda	
	22,88%	27,18%	
<b>Ubicación Geográfica</b>	<p><i>Ilustración 1. Ubicación geográfica del municipio de Buenaventura</i></p> 		
<b>División político-administrativa</b>	Comunas	Corregimientos	
	12	19	
	Resguardos	Veredas	
	5	268	
<b>SGP - Distribución porcentual de asignaciones SGP por sectores: Última Doceava 2022 + Once Doceavas 2023</b>			
Educación	214.951.583.846	Ribereños	0
Salud	99.246.509.481	Resguardos Indígenas	1.034.483.633
Agua potable	16.907.123.522	FONPET A. Especiales	11.037.906.882
Propósito General	13.780.762.805	Primera infancia	0
Alimentación escolar	1.514.855.308	<b>TOTAL SGP</b>	<b>358.473.225.477</b>
<b>Porcentaje del valor agregado por actividades económicas (DANE, 2021)</b>	<p><i>Ilustración 2. Gráfica actividades económicas Buenaventura</i></p>  <p>             Actividades primarias              Actividades secundarias              Actividades terciarias         </p>		

BUENAVENTURA, VALLE DEL CAUCA			
Participación del valor agregado municipal en el departamental (2021)		4,57%	
Cultivos de mayor producción (2021)			
Chontaduro	7.565 (t)	Banano	1.695 (t)
Borojó	5.000 (t)	Caña Panelera	1.088 (t)
Malanga, Achín, Yota, Papa China, Bore	1.710 (t)		
Inventario Pecuario (2022)			
Aviar	75.000	Caprino	0
Bovino	551	Equino	88
Bufalino	0	Porcino	651
Participación del sector primario en el valor agregado municipal (2021)		3,2%	
Nota: Información extraída del TerriData DNP (Departamento Nacional de Planeación, 2024), el mapa del archivo público de Colombia dispuesto en la Enciclopedia Libre Wikipedia (La enciclopedia Libre - Wikipedia , 2024) y de la Alcaldía municipal			

## Gestión del territorio – Buenaventura

En este apartado se describen datos relevantes sobre la gestión del territorio relacionados directamente con la sostenibilidad del territorio, tales como: el área de ecosistemas estratégicos presentes en el municipio, la cantidad de eventos de desastres naturales, el uso adecuado o en conflicto del área de la entidad territorial, las áreas públicas protegidas y diferentes indicadores.

Tabla 2. Ficha técnica de la gestión del territorio – Buenaventura

BUENAVENTURA, VALLE DEL CAUCA			
<b>Área total de ecosistemas estratégicos (2016)</b>			
Humedales	92.569 ha	Manglares	31.933,23 ha
Páramos	1.888,75 ha		
Bosque seco tropical	0	<b>Total</b>	<b>126.391,46 ha</b>
<b>Eventos de desastres naturales 2021</b>			
Avenidas Torrenciales	0	Inundaciones	2
Movimientos en masa	1	Sequias	0
Erupciones volcánicas	0	Sismos	0
Incendios forestales	0		
<b>Porcentaje del área de la entidad territorial en uso adecuado y en conflicto (2012)</b>			
Uso adecuado	85,51%	Conflicto – Áreas pantanosas	0,81 %
Conflicto - Sobreutilización	3,43 %	Conflicto – obras civiles y urbanas	0,24 %
Conflicto - Subutilización	0,16 %	Otros Conflictos	1,64 %
Conflicto – De tipo minero	0		
<b>Áreas protegidas públicas</b>			

BUENAVENTURA, VALLE DEL CAUCA			
Sistema de Parques Nacionales Naturales.	<b>Farallones de Cali</b> (156.518 ha) <b>Uramba Bahía Málaga</b> (502 ha)	Distritos de Conservación de Suelos	-
Reservas Forestales Protectoras	<b>De la Cuenca Hidrográfica de los Ríos Escalerete y San Cipriano</b> (5.572 ha) <b>Río Anchicayá</b> (61.043 ha)	Áreas de Recreación	-
Parques Naturales Regionales	<b>La Sierpe</b> (25.209)	Reservas Naturales de la Sociedad Civil	
Distritos de Manejo Integrado	<b>En el Territorio Colectivo del Consejo Comunitario de la Comunidad Negra de la Plata</b> (6.802 ha) <b>Isla Ají</b> (9.589 ha)		
<b>Índice de vulnerabilidad y riesgo por cambio climático 2017</b>		15,72	
<b>Índice de informalidad de la tierra (UPRA 2019)</b>		0,44	
<b>Número de predios con orden de restitución y/o compensación identificados en sentencia de restitución de tierras y territorios (2023)</b>		4	
<b>Número de personas beneficiadas en sentencia de restitución de tierras y territorios (2023)</b>		14	
<b>Telefonía e internet móvil</b>		<b>Zona urbana</b>	<b>Zona rural</b>
		Claro	Claro
<b>Nota:</b> Información extraída del TerriData DNP ( <b>Departamento Nacional de Planeación, 2024</b> ) y del Registro Único Nacional de Áreas Protegidas ( <b>RUNAP , 2024</b> )			

### Servicios asociados en relación con la Ruta del Dulce – Buenaventura

En este apartado se analizan los datos dispuestos en el portal de datos abiertos del MINCIT con relación a la oferta de prestadores de servicios turísticos debidamente formalizados y activos en el sistema. Posteriormente, se identifican la cantidad de servicios asociados de ocio y entretenimiento, culturales, artesanales y de naturaleza posibles de realizar en el municipio analizado. Y finalmente, se presentan una serie de atractivos o de recursos culturales y naturales, y de estos, los que podrían a concepto del equipo técnico de Fundaculta articularse al proceso de creación de la ruta turística.






Tabla 3. Planta turística del municipio de Buenaventura

BUENAVENTURA, VALLE DEL CAUCA			
Planta turística - Prestadores de servicios turísticos RNT			
Agencias de Viajes		Empresas de tiempo compartido	
Mayoristas	-	Comercializadora	-
Operadoras	5	Promotora	-
Viajes y turismo	12	Promotora y comercializadora	-
Alojamiento			
Albergue	-	Hostal	1
Alojamiento rural	3	Hotel	66
Apartahotel	9	Refugio	-
Campamento	-	Vivienda turística	-
Centro vacacional	-	<b>Total</b>	<b>18</b>
Establecimiento de gastronomía y similares		Transporte terrestre automotor	
Bar	-	Chivas	-
Bar y restaurante	2	Transporte especial	-
Restaurante	-	Captadoras de ahorro para viajes	-
<b>Arrendadores de vehículos</b>	-		
<b>Concesionarios en parque</b>	-		
<b>Guías de turismo</b>	-		
<b>Oficina de representación turística</b>	1		
<b>Operadores de congresos ferias y convenciones</b>	-		
<b>Parques temáticos</b>	-		
<b>Operadores en zonas francas</b>	-		
<b>Servicios de transporte público</b>		<b>Taxis</b>	
<b>Existencia del consejo de cultura mediante acto administrativo (2022)</b>		SI (No operativo)	
<b>Número de integrantes del consejo según acto administrativo (2022)</b>		21	
<b>Número de estímulos, incentivos y proyectos culturales apoyados a través de convocatorias públicas (2022)</b>		151	

Tabla 4. Oferta y servicios del municipio de Buenaventura

Servicios Asociados a la ruta			
Ocio y entretenimiento			
Restaurantes	181	Bares y Discotecas	80
Servicios Culturales y patrimoniales			
Bibliotecas y archivos	Centro cultural del Banco de la República	Jardines botánicos	-

	Biblioteca Pública Distrital Torre Fuerte Biblioteca Comunitaria de San Francisco		
Museos	Museo Histórico de Buenaventura Museo de Ciencias Cultural E Histórico de Buenaventura	Zoológicos	-
Casas de la cultura	Casa de la Cultura de Buenaventura	Parques de atracciones	-
Teatros, auditorios y otros escenarios	Auditorio Confamar Auditorio Cámara de Comerio Auditorio Escuela Taller	Parques temáticos	-
<b>Actividades artesanales</b>			
Artesanía popular	x	Carpintería	-
Artesanía indígena		Vidriería	-
Artesanía Afro	x	Cerámica y porcelana	-
Artesanía Contemporánea	x	Tallado en piedra	-
Textilería	x	Laminado de metal	-
Marroquinería	-	Forja	-
<b>Actividades de aventura en la naturaleza</b>			
Buceo	x	Paddle surf o surf de remo	x
Canopy o tirolina	-	Paracaidismo	-
Canyoning	x	Parapentismo	-
Ciclomontañismo o Mountain bike	x	Puenting	-
Escalada	x	Rafting o canotaje	x
Espeleología	-	Rapel	-
Hydrospeed	x	Snorkel o careteo	x
Kayac	x	Trekking	x
Kitesurf o kitesurfing	x	Turismo Náutico	x
Bicicletas aéreas	-		
<b>Principales Atractivos Turísticos</b>			
<b>Patrimonio Cultural</b>		<b>Sitios Naturales</b>	
Estaciones de ferrocarril de Buenaventura		Playa de Juanchaco	
Hotel Estación		Playa Ladrilleros	
Edificio de la Aduana		Playa de Pianguita	
Músicas de Marimba y Cantos Tradicionales del Pacífico Sur		Playa de La Barra	
La Marimba de Chonta		Isla La Bocana	
Saberes de partería tradicional		Playa Grande	
Malecón Bahía de La Cruz		Playa Málaga	
El Palacio Nacional		Parque Natural Isla de Gorgona	
Parque Néstor Urbano Tenorio		Parque Nacional Natural Uramba Bahía Málaga	
Muelle Turístico Flotante		Cascada La Sierpe	
La catedral de Buenaventura		Reserva Natural San Cipriano	

<b>Gastronomía</b>		
<b>Bebidas</b>	<b>Platos típicos</b>	<b>Postres</b>
Jugo de Borojó	Coctel y Seviche de Camarón/Langostinos	Cocadas
Viche	Empanadas de Mariscos	Choncadas
Jugo de Chontaduro	Arroz con Mariscos	Torta de Chontaduro
Guarapo de Caña	Cazuela de Mariscos	Arroz con leche de coco
	Encocado de Camarones	Dulce de Naidi
	Sancocho de pescado	
	Tapado de Pescado	
	Sudado Triple	
<b>Atractivos asociados a la ruta</b>		
<b>Malecón Bahía de La Cruz</b> 		
<b>Reserva Natural San Cipriano</b> 		
<b>Playas Juanchaco, Ladrilleros, La Barra</b> 		
<b>Afluencia Turística</b>	<b>Temporada Alta</b>	<b>Temporada Baja</b>
	Turista Nacional e internacional	Turista Nacional e internacional

**Nota:** Información extraída del TerriData DNP (Departamento Nacional de Planeación, 2024), del portal de datos abiertos del MINCIT (MINCIT, 2024) y obtenida por el equipo de trabajo de Fundaculta en el territorio.

## Indicadores de seguridad – Buenaventura

En este apartado se relacionan los indicadores de seguridad más recientes encontrados en el territorio de análisis y un agregado de percepción de seguridad por parte del equipo de trabajo de Fundaculta que visitó el destino.

Tabla 5. Indicadores de seguridad – Buenaventura

BUENAVENTURA, VALLE DEL CAUCA			
Tasas de homicidio por cada 100.000 habitantes		Indicadores de criminalidad por cada 100.000 habitantes.	
En hombres	67,9	Hurto a personas	248,94
En mujeres	4,19	Violencia intrafamiliar	63,03
En áreas urbanas	32,5	Lesiones en accidentes de trafico	36,11
En áreas rurales	39,91	Homicidios en accidentes de transito	9,18
Hectáreas de cultivo de coca (2021)		1.273	
Percepción de seguridad de las visitas realizadas			
<div><div></div><div><div></div><div></div><div></div><div></div><div></div><div></div><div></div><div></div><div></div><div></div><div></div><div></div><div></div><div></div><div></div><div></div><div></div><div></div><div></div><div></div><div></div><div></div><div></div><div></div><div></div><div></div><div></div><div></div><div></div><div></div><div></div><div></div><div></div><div></div><div></div><div></div><div></div><div></div><div></div><div></div><div></div><div></div><div></div><div></div><div></div><div></div><div></div><div></div><div></div><div></div><div></div><div></div><div></div><div></div><div></div><div></div><div></div><div></div><div></div><div></div><div></div><div></div><div></div><div></div><div></div><div></div><div></div><div></div><div></div><div></div><div></div><div></div><div></div><div></div><div></div><div></div><div></div><div></div><div></div><div></div><div></div><div></div><div></div><div></div><div></div><div></div><div></div><div></div><div></div><div></div><div></div><div></div><div></div><div></div><div></div><div></div><div></div><div></div><div></div><div></div><div></div><div></div><div></div><div></div><div></div><div></div><div></div><div></div><div></div><div></div><div></div><div></div><div></div><div></div><div></div><div></div><div></div><div></div><div></div><div></div><div></div><div></div><div></div><div></div><div></div><div></div><div></div><div></div><div></div><div></div><div></div><div></div><div></div><div></div><div></div><div></div><div></div><div></div><div></div><div></div><div></div><div></div><div></div><div></div><div></div><div></div><div></div><div></div><div></div><div></div><div></div><div></div><div></div><div></div><div></div><div></div><div></div><div></div><div></div><div></div><div></div><div></div><div></div><div></div><div></div><div></div><div></div><div></div><div></div><div></div><div></div><div></div><div></div><div></div><div></div><div></div><div></div><div></div><div></div><div></div><div></div><div></div><div></div><div></div><div></div><div></div><div></div><div></div><div></div><div></div><div></div><div></div><div></div><div></div><div></div><div></div><div></div><div></div><div></div><div></div><div></div><div></div><div></div><div></div><div></div><div></div><div></div><div></div><div></div><div></div><div></div><div></div><div></div><div></div><div></div><div></div><div></div><div></div><div></div><div></div><div></div><div></div><div></div><div></div><div></div><div></div><div></div><div></div><div></div><div></div><div></div><div></div><div></div><div></div><div></div><div></div><div></div><div></div><div></div><div></div><div></div><div></div><div></div><div></div><div></div><div></div><div></div><div></div><div></div><div></div><div></div><div></div><div></div><div></div><div></div><div></div><div></div><div></div><div></div><div></div><div></div><div></div><div></div><div></div><div></div><div></div><div></div><div></div><div></div><div></div><div></div><div></div><div></div><div></div><div></div><div></div><div></div><div></div><div></div><div></div><div></div><div></div><div></div><div></div><div></div><div></div><div></div><div></div><div></div><div></div><div></div><div></div><div></div><div></div><div></div><div></div><div></div><div></div><div></div><div></div><div></div><div></div><div></div><div></div><div></div><div></div><div></div><div></div><div></div><div></div><div></div><div></div><div></div><div></div><div></div><div></div><div></div><div></div><div></div><div></div><div></div><div></div><div></div><div></div><div></div><div></div><div></div><div></div><div></div><div></div><div></div><div></div><div></div><div></div><div></div><div></div><div></div><div></div><div></div><div></div><div></div><div></div><div></div><div></div><div></div><div></div><div></div><div></div><div></div><div></div><div></div><div></div><div></div><div></div><div></div><div></div><div></div><div></div><div></div><div></div><div></div><div></div><div></div><div></div><div></div><div></div><div></div><div></div><div></div><div></div><div></div><div></div><div></div><div></div><div></div><div></div><div></div><div></div><div></div><div></div><div></div><div></div><div></div><div></div><div></div><div></div><div></div><div></div><div></div><div></div><div></div><div></div><div></div><div></div><div></div><div></div><div></div><div></div><div></div><div></div><div></div><div></div><div></div><div></div><div></div><div></div><div></div><div></div><div></div><div></div><div></div><div></div><div></div><div></div><div></div><div></div><div></div><div></div><div></div><div></div><div></div><div></div><div></div><div></div><div></div><div></div><div></div><div></div><div></div><div></div><div></div><div></div><div></div><div></div><div></div><div></div><div></div><div></div><div></div><div></div><div></div><div></div><div></div><div></div><div></div><div></div><div></div><div></div><div></div><div></div><div></div><div></div><div></div><div></div><div></div><div></div><div></div><div></div><div></div><div></div><div></div><div></div><div></div><div></div><div></div><div></div><div></div><div></div><div></div><div></div><div></div><div></div><div></div><div></div><div></div><div></div><div></div><div></div><div></div><div></div><div></div><div></div><div></div><div></div><div></div><div></div><div></div><div></div><div></div><div></div><div></div><div></div><div></div><div></div><div></div><div></div><div></div><div></div><div></div><div></div><div></div><div></div><div></div><div></div><div></div><div></div><div></div><div></div><div></div><div></div><div></div><div></div><div></div><div></div><div></div><div></div><div></div><div></div><div></div><div></div><div></div><div></div><div></div><div></div><div></div><div></div><div></div><div></div><div></div><div></div><div></div><div></div><div></div><div></div><div></div><div></div><div></div><div></div><div></div><div></div><div></div><div></div><div></div><div></div><div></div><div></div><div></div><div></div><div></div><div></div><div></div><div></div><div></div><div></div><div></div><div></div><div></div><div></div><div></div><div></div><div></div><div></div><div></div><div></div><div></div><div></div><div></div><div></div><div></div><div></div><div></div><div></div><div></div><div></div><div></div><div></div><div></div><div></div><div></div><div></div><div></div><div></div><div></div><div></div><div></div><div></div><div></div><div></div><div></div><div></div><div></div><div></div><div></div><div></div><div></div><div></div><div></div><div></div><div></div><div></div><div></div><div></div><div></div><div></div><div></div><div></div><div></div><div></div><div></div><div></div><div></div><div></div><div></div><div></div><div></div><div></div><div></div><div></div><div></div><div></div><div></div><div></div><div></div><div></div><div></div><div></div><div></div><div></div><div></div><div></div><div></div><div></div><div></div><div></div><div></div><div></div><div></div><div></div><div></div><div></div><div></div><div></div><div></div><div></div><div></div><div></div><div></div><div></div><div></div><div></div><div></div><div></div><div></div><div></div><div></div><div></div><div></div><div></div><div></div><div></div><div></div><div></div><div></div><div></div><div></div><div></div><div></div><div></div><div></div><div></div><div></div><div></div><div></div><div></div><div></div><div></div><div></div><div></div><div></div><div></div><div></div><div></div><div></div><div></div><div></div><div></div><div></div><div></div><div></div><div></div><div></div><div></div><div></div><div></div><div></div><div></div><div></div><div></div><div></div><div></div><div></div><div></div><div></div><div></div><div></div><div></div><div></div><div></div><div></div><div></div><div></div><div></div><div></div><div></div><div></div><div></div><div></div><div></div><div></div><div></div><div></div><div></div><div></div><div></div><div></div><div></div><div></div><div></div><div></div><div></div><div></div><div></div><div></div><div></div><div></div><div></div><div></div><div></div><div></div><div></div><div></div><div></div><div></div><div></div><div></div><div></div><div></div><div></div><div></div><div></div><div></div><div></div><div></div><div></div><div></div><div></div><div></div><div></div><div></div><div></div><div></div><div></div><div></div><div></div><div></div><div></div><div></div><div></div><div></div><div></div><div></div><div></div><div></div><div></div><div></div><div></div><div></div><div></div><div></div><div></div><div></div><div></div><div></div><div></div><div></div><div></div><div></div><div></div><div></div><div></div><div></div><div></div><div></div><div></div><div></div><div></div><div></div><div></div><div></div><div></div><div></div><div></div><div></div><div></div><div></div><div></div><div></div><div></div><div></div><div></div><div></div><div></div><div></div><div></div><div></div><div></div><div></div><div></div><div></div><div></div><div></div><div></div><div></div><div></div><div></div><div></div><div></div><div></div><div></div><div></div><div></div><div></div><div></div><div></div><div></div><div></div><div></div><div></div><div></div><div></div><div></div><div></div><div></div><div></div><div></div><div></div><div></div><div></div><div></div><div></div><div></div><div></div><div></div><div></div><div></div><div></div><div></div><div></div><div></div><div></div><div></div><div></div><div></div><div></div><div></div><div></div><div></div><div></div><div></div><div></div><div></div><div></div><div></div><div></div><div></div><div></div><div></div><div></div><div></div><div></div><div></div><div></div><div></div><div></div><div></div><div></div><div></div><div></div><div></div><div></div><div></div><div></div><div></div><div></div><div></div><div></div><div></div><div></div><div></div><div></div><div></div><div></div><div></div><div></div><div></div><div></div><div></div><div></div><div></div><div></div><div></div><div></div><div></div><div></div><div></div><div></div><div></div><div></div><div></div><div></div><div></div><div></div><div></div><div></div><div></div><div></div><div></div><div></div><div></div><div></div><div></div><div></div><div></div><div></div><div></div><div></div><div></div><div></div><div></div><div></div><div></div><div></div><div></div><div></div><div></div><div></div><div></div><div></div><div></div><div></div><div></div><div></div><div></div><div></div><div></div><div></div><div></div><div></div><div></div><div></div><div></div><div></div><div></div><div></div><div></div><div></div><div></div><div></div><div></div><div></div><div></div><div></div><div></div><div></div><div></div><div></div><div></div><div></div><div></div><div></div><div></div><div></div><div></div><div></div><div></div><div></div><div></div><div></div><div></div><div></div><div></div><div></div><div></div><div></div><div></div><div></div><div></div><div></div><div></div><div></div><div></div><div></div><div></div><div></div><div></div><div></div><div></div><div></div><div></div><div></div><div></div><div></div><div></div><div></div><div></div><div></div><div></div><div></div><div></div><div></div><div></div><div></div><div></div><div></div><div></div><div></div><div></div><div></div><div></div><div></div><div></div><div></div><div></div><div></div><div></div><div></div><div></div><div></div><div></div><div></div><div></div><div></div><div></div><div></div><div></div><div></div><div></div><div></div><div></div><div></div><div></div><div></div><div></div><div></div><div></div><div></div><div></div><div></div><div></div><div></div><div></div><div></div><div></div><div></div><div></div><div></div><div></div><div></div><div></div><div></div><div></div><div></div><div></div><div></div><div></div><div></div><div></div><div></div><div></div><div></div><div></div><div></div><div></div><div></div><div></div><div></div><div></div><div></div><div></div><div></div><div></div><div></div><div></div><div></div><div></div><div></div><div></div><div></div><div></div><div></div><div></div><div></div><div></div><div></div><div></div><div></div><div></div><div></div><div></div><div></div><div></div><div></div><div></div><div></div><div></div><div></div><div></div><div></div><div></div><div></div><div></div><div></div><div></div><div></div><div></div><div></div><div></div><div></div><div></div><div></div><div></div><div></div><div></div><div></div><div></div><div></div><div></div><div></div><div></div><div>&lt;/</div></div></div>			




## Dinámica Territorial Municipio de Isnos.

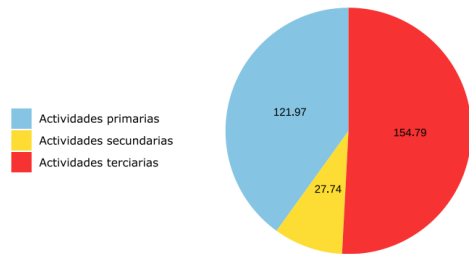
En este apartado se encuentran la información relacionada con las condiciones generales del del territorio y de la comunidad del municipio de Isnos, Huila.

### Condiciones básicas – Isnos

Tabla 6. Condiciones básicas del municipio de Isnos.

ISNOS, HUILA			
<b>Región</b>		Centro Sur	
<b>Categoría, Ley 617 de 2000</b>		6	
<b>Superficie</b>		697 Km <sup>2</sup>	
<b>Población (2024)</b>		27.543 habitantes	
<b>Densidad Poblacional</b>		39,52 hab./Km <sup>2</sup>	
<b>Población Desagregada (Área)</b>		Rural	Urbana
		21.050 (76,4%)	6.493 (23,6%)
<b>Población Étnica</b>			
Indígena	520	Palenquera de San Basilio	0
Gitana	0	Negra, mulata o afrocolombiana	21
Raizal	0		
<b>Cobertura en Educación (2022)</b>		Transición	72,6%
		Primaria	97%
		Secundaria	76%
		Media	50,7%
		<b>Total</b>	<b>93,6%</b>
<b>Distribución de registros en Sisbén IV (DNP 2023)</b>		Grupo A	17.013
		Grupo B	10.914
		Grupo C	1.270
		Grupo D	306
<b>Cobertura de acueducto (DNP 2022)</b>		Municipal	Departamental
		85,53%	75,04%

ISNOS, HUILA			
Cobertura de alcantarillado (DNP 2022)	Municipal	Departamental	
	44.72%	68.91%	
Penetración de Banda Ancha (DNP 2021)	Municipal	Departamental	
	3%	12,68%	
Cobertura de energía eléctrica rural (DNP 2021)	Municipal	Departamental	
	99,23%	94,16%	
Déficit de Vivienda	Déficit Cualitativo de Vivienda	Déficit Cuantitativo de Vivienda	
	37,28%	21,68%	
Ubicación Geográfica	Ilustración 3. Ubicación geográfica del municipio de Isnos		
			
División político-administrativa	Sectores – Barrios	Veredas	
	14	62	
SGP - Distribución porcentual de asignaciones SGP por sectores: Última Doceava 2022 + Once Doceavas 2023			
Educación	820.035.043	Ribereños	432.099.634
Salud	11.452.739.584	Resguardos Indígenas	104.503.993
Agua potable	1.606.270.841	FONPET A. Especiales	340.485.326
Propósito General	3.147.049.969	Primera infancia	0
Alimentación escolar	209.677.346	TOTAL SGP	18.112.861.736

ISNOS, HUILA			
<b>Porcentaje del valor agregado por actividades económicas (DANE, 2021)</b>		<i>Ilustración 4. Gráfica actividades económicas Isnos</i>	
			
<b>Participación del valor agregado municipal en el departamental (2021)</b>		1.63%	
<b>Cultivos de mayor producción (2021)</b>			
Caña Panelera	40.000,00 (t)	Plátano	1.670,00 (t)
Aguacate	11.499,42 (t)	Yuca	1.330,00 (t)
Café	3.629,48 (t)		
<b>Inventario Pecuario (2022)</b>			
Aviar	0	Caprino	0
Bovino	6.701	Equino	308
Bufalino	22	Porcino	3.554
<b>Participación del sector primario en el valor agregado municipal (2021)</b>		40,06%	
<b>Nota:</b> Información es extraída del TerriData DNP (Departamento Nacional de Planeación, 2024), mapa del archivo público de Colombia dispuesto en la Enciclopedia Libre Wikipedia (La enciclopedia Libre - Wikipedia , 2024), indicadores de cobertura en educación del Ministerio de Educación (MINEDUCACION, 2022), análisis de situación de salud con el modelo de los determinantes sociales de salud – "ASIS 2020" (Municipio de Isnos, 2020)			

## Gestión del territorio – Isnos

En este apartado se describen datos relevantes sobre la gestión del territorio relacionados directamente con la sostenibilidad del territorio, tales como: el área de ecosistemas estratégicos presentes en el municipio, la cantidad de eventos de desastres naturales, el uso adecuado o en conflicto del área de la entidad territorial, las áreas públicas protegidas y diferentes indicadores.

Tabla 7. Ficha técnica de la gestión del territorio – Isnos

ISNOS, HUILA			
<b>Área total de ecosistemas estratégicos</b>			
Humedales	130,4 Ha (0,35%)	Manglares	0
Páramos	4.611,8 Ha (12,24%)	<b>Total</b>	<b>4.742,2 Ha (12,59%)</b>
Bosque seco tropical	0		
<b>Eventos de desastres naturales 2017</b>			
Avenidas Torrenciales	2	Inundaciones	10
Movimientos en masa	5	Sequias	0



ISNOS, HUILA			
Erupciones volcánicas	0	Sismos	0
Incendios forestales	18		
Porcentaje del área de la entidad territorial en uso adecuado y en conflicto			
Uso adecuado	14.475 Ha (20,7%)	Conflicto – Áreas pantanosas	0
Conflicto - Sobreutilización	5.300,4Ha (7,60%)	Conflicto – obras civiles y urbanas	71,5Ha (0,10%)
Conflicto - Subutilización	10.646,7Ha (15,2%)	Otros Conflictos	9.180,7Ha (13,17%)
Conflicto – De tipo minero	0		
Áreas protegidas públicas			
Sistema de Parques Nacionales Naturales.	Puracé (7.753 ha)	Distritos de Conservación de Suelos	-
Reservas Forestales Protectoras	-	Áreas de Recreación	-
Parques Naturales Regionales	El Dorado (1.685 ha)	Reservas Naturales de la Sociedad Civil	-
Distritos de Manejo Integrado	-	Parque municipal	Parque municipal de Isnos
Índice de vulnerabilidad y riesgo por cambio climático 2017	12		
Índice de informalidad de la tierra (UPRA 2019)	0,75		
Número de predios con orden de restitución y/o compensación identificados en sentencia de restitución de tierras y territorios (2023)	2		
Número de personas beneficiadas en sentencia de restitución de tierras y territorios (2023)	1		
Telefonía e internet móvil	Zona urbana		Zona rural
	Todos los operadores		Claro
Nota: Información extraída del TerriData DNP (Departamento Nacional de Planeación, 2024) y del Registro Único Nacional de Áreas Protegidas (RUNAP , 2024)			

## Servicios asociados en relación con la Ruta del Dulce – Isnos

En este apartado se analizan los datos dispuestos en el portal de datos abiertos del MINCIT con relación a la oferta de prestadores de servicios turísticos debidamente formalizados y activos en el sistema. Posteriormente, se identifican la cantidad de servicios asociados de ocio y entretenimiento, culturales, artesanales y de naturaleza posibles de realizar en el municipio analizado. Y finalmente, se presentan una serie de atractivos o de recursos culturales y naturales, y de estos, los que podrían a concepto del equipo técnico de Fundaculta articularse al proceso de creación de la ruta turística.






Tabla 8. Planta turística del municipio de Isnos

ISNOS, HUILA			
Planta turística - Prestadores de servicios turísticos RNT			
Agencias de Viajes		Empresas de tiempo compartido	
Mayoristas	-	Comercializadora	-
Operadoras	1	Promotora	-
Viajes y turismo	-	Promotora y comercializadora	-
Alojamiento			
Albergue	-	Hostal	-
Alojamiento rural	3	Hotel	3
Apartahotel	-	Refugio	-
Campamento	-	Vivienda turística	-
Centro vacacional	-	<b>Total</b>	<b>6</b>
Establecimiento de gastronomía y similares		Transporte terrestre automotor	
Bar	-	Chivas	-
Bar y restaurante	-	Transporte especial	-
Restaurante	-	Captadoras de ahorro para viajes	-
<b>Arrendadores de vehículos</b>	-		
<b>Concesionarios en parque</b>	-		
<b>Guías de turismo</b>	3		
<b>Oficina de representación turística</b>	-		
<b>Operadores de congresos ferias y convenciones</b>	-		
<b>Parques temáticos</b>	-		
<b>Operadores en zonas francas</b>	-		
<b>Servicios de transporte público</b>	1		
<b>Servicios de transporte público intermunicipal</b>	2		
<b>Existencia del consejo de cultura mediante acto administrativo (2022)</b>		SI	
<b>Número de integrantes del consejo según acto administrativo (2022)</b>		21	
<b>Número de estímulos, incentivos y proyectos culturales apoyados a través de convocatorias públicas (2022)</b>		9	

Tabla 9. Oferta y servicios del municipio de Isnos

Servicios Asociados a la ruta			
Ocio y entretenimiento			
Restaurantes	15	Discotecas	12
Bares	35		
Servicios Culturales y patrimoniales			
Bibliotecas y archivos	Biblioteca pública municipal de Isnos.	Jardines botánicos	-

Museos	La Casa Museo Juan Friede. Museo Arqueológico Medardo García.	Zoológicos	-
Casas de la cultura	Centro de arte y cultura (en construcción).	Parques de atracciones	-
Teatros, auditorios y otros escenarios	Centro multicultural. Villa Olímpica – Concha acústica (en construcción). Centro supérate.	Parques temáticos	-
Sitios históricos	Parque arqueológico Alto de los ídolos. Parque arqueológico Alto de las piedras.		
Actividades artesanales			
Artesanía popular	x	Carpintería	x
Artesanía indígena	x	Vidriería	-
Artesanía Afro	-	Cerámica y porcelana	x
Artesanía Contemporánea	-	Tallado en piedra	x
Textilería	x	Laminado de metal	-
Marroquinería	x	Forja	-
Actividades de aventura en la naturaleza			
Buceo	-	Paddle surf o surf de remo	-
Canopy o tirolina	x	Paracaidismo	-
Canyoning	x	Parapentismo	x
Ciclomontañismo o Mountain bike	x	Puenting	-
Escalada	-	Rafting o canotaje	x
Espeleología	x	Rapel	x
Hydrospeed	x	Snorkel o careteo	-
Kayac	x	Trekking	x
Kitesurf o kitesurfing	-	Turismo Náutico	-
Bicicletas aéreas	x		
Principales Atractivos Turísticos			
Patrimonio Cultural		Sitios Naturales	
Parque Arqueológico Alto de los Ídolos		Cascada Salto de Bordonos	
Parque Arqueológico Alto de las Piedras		Cascada Salto del Mortiño	
Finca el Manantial – Mariposario y orquideario		Estrecho del Río Magdalena	
Museo arqueológico Medardo García.		Cañón del Río Magdalena	
La Casa Museo Juan Friede – La casa de los espejos.		Cascada el Arco de las Jarras	
Semana Santa en Vivo.		Cascadas de Villanueva	
Ferias artesanal, comercial y equina.		Alto de Chupallal – Chupallal del Perico	
Fiestas de San Juan y San Pedro		Cascada del duende	
Festival de negros y blancos – Festival de la Chicha		Charco del venado	
		Cerro de la Orqueta	
		Manantial de la virgen	
Gastronomía			

Bebidas	Platos típicos	Postres
Guarapo de caña	Lechona Huilense	Panelitas de leche
Jugo de caña con limón	Cuy asado	Melcochas
	Sancocho de gallina criolla	Dulces a base de panela
	Tamal Huilense	
<b>Atractivos asociados a la ruta</b>		
<b>Parque Arqueológico Alto de los Ídolos</b> 		<b>Parque Arqueológico Alto de las Piedras</b> 
<b>Cascada Salto de Bordones</b> 		
<b>Afluencia Turística</b>	<b>Temporada Alta</b>	<b>Temporada Baja</b>
	Turismo Internacional esporádico Turismo nacional interno	Turismo Internacional esporádico Turismo nacional interno esporádico
<b>Nota:</b> Información extraída del TerriData DNP (Departamento Nacional de Planeación, 2024), del portal de datos abiertos del MINCIT (MINCIT, 2024) y obtenida por el equipo de trabajo de Fundaculta en el territorio.		

## Indicadores de seguridad – Isnos

En este apartado se relacionan los indicadores de seguridad más recientes encontrados en el territorio de análisis y un agregado de percepción de seguridad por parte del equipo de trabajo de Fundaculta que visitó el destino.

Tabla 10. Indicadores de seguridad – Isnos

ISNOS, HUILA			
Tasas de homicidio por cada 100.000 habitantes		Indicadores de criminalidad por cada 100.000 habitantes.	
En hombres	60.86	Hurto a personas	202.75
En mujeres	NA	Violencia intrafamiliar	156.84
En áreas urbanas	47.79	Lesiones en accidentes de trafico	11.48
En áreas rurales	25.17	Homicidios en accidentes de transito	19.13
Hectáreas de cultivo de coca (2021)		0	
Percepción de seguridad de las visitas realizadas			
<div><div>1.</div><div>Según las autoridades municipales la época de violencia relacionada con riñas campesinas quedo en el pasado. Afirmación que se corrobora durante las diferentes entrevistas de caracterización del destino hablando con las personas caracterizadas y el enlace local dispuesto en el municipio.</div></div> <div><div>2.</div><div>El equipo de trabajo que realizó la visita técnica al municipio no percibió situaciones de inseguridad relacionada riñas, hurtos, peleas, etc.</div></div> <div><div>3.</div><div>Durante los trayectos por carretera en el municipio y vías intermunicipales el equipo de trabajo no se encontró con ningún tipo de reten, obstáculo o zonas de acceso (prohibidas por grupos al margen de la ley).</div></div>			
<b>Nota:</b> Información extraída del TerriData DNP (Departamento Nacional de Planeación, 2024) y obtenida por el equipo de trabajo de Fundaculta en el territorio.			




## Dinámica Territorial Municipio de Manizales.

En este apartado se encuentran la información relacionada con las condiciones generales del del territorio y de la comunidad del municipio de Manizales, Caldas.

### Condiciones básicas – Manizales

Tabla 11. Condiciones básicas del municipio de Manizales.

MANIZALES, CALDAS			
Región		Eje Cafetero	
Categoría, Ley 617 de 2000		1	
Superficie		477 Km <sup>2</sup>	
Población (2024)		457.022 habitantes	
Densidad Poblacional		958,12 hab./Km <sup>2</sup>	
Población Desagregada (Área)		Rural	Urbana
		23.947 (5,2%)	433.075 (94,8%)
Población Étnica			
Indígena	4.673	Palenquera de San Basilio	18
Gitana	20	Negra, mulata o afrocolombiana	5.602
Raizal	83		
Cobertura en Educación (2022)		Transición	67,4%
		Primaria	74,5%
		Secundaria	70,7%
		Media	50,0%
		<b>Total</b>	<b>78,4%</b>
Distribución de registros en Sisbén IV (DNP 2023)		Grupo A	46.435
		Grupo B	60.063
		Grupo C	33.285

MANIZALES, CALDAS			
		Grupo D	7.335
Cobertura de acueducto (DNP 2022)	Municipal		Departamental
	95,86%		81,42%
Cobertura de alcantarillado (DNP 2022)	Municipal		Departamental
	95,71%		68,73%
Penetración de Banda Ancha (DNP 2021)	Municipal		Departamental
	21,61%		15,10%
Cobertura de energía eléctrica rural (DNP 2021)	Municipal		Departamental
	80,49%		86,81%
Déficit de Vivienda	Déficit Cualitativo de Vivienda		Déficit Cuantitativo de Vivienda
	12,51%		3,79%
Ubicación Geográfica	Ilustración 5. Ubicación geográfica del municipio de Manizales		
			
División político-administrativa	Comunas		Corregimientos
	12		7
	Barrios		Veredas
	180 aprox.		59
SGP - Distribución porcentual de asignaciones SGP por sectores: Última Doceava 2022 + Once Doceavas 2023			
Educación	194.197.041.168	Ribereños	0
Salud	45.771.238.387	Resguardos Indígenas	0
Agua potable	6.309.104.213	FONPET A. Especiales	5.609.406.718
Propósito General	20.556.137.906	Primera infancia	0
Alimentación escolar	636.549.639	TOTAL SGP	273.079.478.031



MANIZALES, CALDAS			
<b>Porcentaje del valor agregado por actividades económicas (DANE, 2021)</b>		<i>Ilustración 6. Gráfica actividades económicas Manizales</i>	
<b>Participación del valor agregado municipal en el departamental (2021)</b>		46,21%	
<b>Cultivos de mayor producción (2021)</b>			
Plátano	24.106,50 (t)	Papa	3.159,00 (t)
Naranja	7.996,56 (t)	Aguacate	3.122,96 (t)
Café	4.934,88 (t)		
<b>Inventario Pecuario (2022)</b>			
Aviar	690.855	Caprino	71
Bovino	26.787	Equino	1.622
Bufalino	19	Porcino	15.199
<b>Participación del sector primario en el valor agregado municipal (2021)</b>		3,33%	
<b>Nota:</b> Información extraída del TerriData DNP ( <b>Departamento Nacional de Planeación, 2024</b> ), el mapa del archivo público de Colombia dispuesto en la Enciclopedia Libre Wikipedia (Acaldia de Manizales , 2024)			

## Gestión del territorio – Manizales

En este apartado se describen datos relevantes sobre la gestión del territorio relacionados directamente con la sostenibilidad del territorio, tales como: el área de ecosistemas estratégicos presentes en el municipio, la cantidad de eventos de desastres naturales, el uso adecuado o en conflicto del área de la entidad territorial, las áreas públicas protegidas y diferentes indicadores.

Tabla 12. Ficha técnica de la gestión del territorio – Manizales

MANIZALES, CALDAS			
<b>Área total de ecosistemas estratégicos (2016)</b>			
Humedales	459,20 ha	Manglares	0
Páramos	3.530,08 ha		
Bosque seco tropical	0	<b>Total</b>	<b>3.989,28 ha</b>
<b>Eventos de desastres naturales 2021</b>			
Avenidas Torrenciales	0	Inundaciones	0
Movimientos en masa	0	Sequias	0
Erupciones volcánicas	0	Sismos	0
Incendios forestales	0		
<b>Porcentaje del área de la entidad territorial en uso adecuado y en conflicto (2012)</b>			

MANIZALES, CALDAS			
Uso adecuado	31,65%	Conflicto – Áreas pantanosas	0,71%
Conflicto - Sobreutilización	35,53%	Conflicto – obras civiles y urbanas	4,61%
Conflicto - Subutilización	16,32%	Otros Conflictos	4,87%
Conflicto – De tipo minero	0		
Áreas protegidas públicas			
Sistema de Parques Nacionales Naturales.	Parque Nacional Natural los Nevados	Distritos de Conservación de Suelos	<b>Guacas Rosario</b> (992.3 ha)
Reservas Forestales Protectoras	<b>Las Cuencas Hidrográficas del Río Blanco y Quebrada Olivares</b> (4957 ha) <b>Los Bosques de la Chec</b> (42,15 ha) <b>Planalto</b> (91,66 ha) <b>Sabinas</b> (183,9 ha) <b>Torre Cuatro</b> (309,6 ha)	Áreas de Recreación	-
Parques Naturales Regionales		Reservas Naturales de la Sociedad Civil	<b>Ecozentro Madre Kumbra</b> (0,89 ha) <b>Fábrica de Atardeceres</b> (3,67 ha) <b>La Favorita</b> (284,1 ha) <b>Reserva Natural Cantares</b> (31,07 ha) <b>Tinamú</b> (11,77 ha)
Distritos de Manejo Integrado			
<b>Índice de vulnerabilidad y riesgo por cambio climático 2017</b>		24,72	
<b>Índice de informalidad de la tierra (UPRA 2019)</b>		0,36	
<b>Número de predios con orden de restitución y/o compensación identificados en sentencia de restitución de tierras y territorios (2023)</b>		0	
<b>Número de personas beneficiadas en sentencia de restitución de tierras y territorios (2023)</b>		0	
Telefonía e internet móvil		Zona urbana	Zona rural
		Todos los operadores	Todos los operadores
<b>Nota:</b> Información extraída del TerriData DNP ( <b>Departamento Nacional de Planeación, 2024</b> ) y del Registro Único Nacional de Áreas Protegidas ( <b>RUNAP , 2024</b> )			



## Servicios asociados en relación con la Ruta del Dulce – Manizales

En este apartado se analizan los datos dispuestos en el portal de datos abiertos del MINCIT con relación a la oferta de prestadores de servicios turísticos debidamente formalizados y activos en el sistema. Posteriormente, se identifican la cantidad de servicios asociados de ocio y entretenimiento, culturales, artesanales y de naturaleza posibles de realizar en el municipio analizado. Y finalmente, se presentan una serie de atractivos o de recursos culturales y naturales, y de estos, los que podrían a concepto del equipo técnico de Fundaculta articularse al proceso de creación de la ruta turística.

Tabla 13. Planta turística del municipio de Manizales

MANIZALES, CALDAS			
Planta turística - Prestadores de servicios turísticos RNT			
Agencias de Viajes		Empresas de tiempo compartido	
Mayoristas	3	Comercializadora	-
Operadoras	45	Promotora	-
Viajes y turismo	40	Promotora y comercializadora	-
Alojamiento			
Albergue	-	Hostal	38
Alojamiento rural	16	Hotel	81
Apartahotel	6	Refugio	-
Campamento	-	Vivienda turística	3
Centro vacacional	-	<b>Total</b>	<b>144</b>
Establecimiento de gastronomía y similares		Transporte terrestre automotor	
Bar	-	Chivas	-
Bar y restaurante	3	Transporte especial	10
Restaurante	17	Captadoras de ahorro para viajes	-
Arrendadores de vehículos			-
Concesionarios en parque			-
Guías de turismo			80
Oficina de representación turística			7
Operadores de congresos ferias y convenciones			23
Parques temáticos			-
Operadores en zonas francas			-
Servicios de transporte público		<b>Busetas y colectivos, unitrans, socobuses, gran Caldas, sideral, Serviturismo.</b> <b>Taxis: flota el ruiz, taxi express, taxis libres Manizales, radio tax express, tax la feria,</b>	
Existencia del consejo de cultura mediante acto administrativo (2022)		NA	

Número de integrantes del consejo según acto administrativo (2022)	NA
Número de estímulos, incentivos y proyectos culturales apoyados a través de convocatorias públicas (2022)	NA

Tabla 14. Oferta y servicios del municipio de Manizales

Servicios Asociados a la ruta			
Ocio y entretenimiento			
Restaurantes	200+	Bares Discotecas	60
Servicios Culturales y patrimoniales			
Bibliotecas y archivos	Biblioteca pública municipal, Luis ángel Arango, 9 bibliotecas satélites adscritas a la biblioteca municipal, biblioteca CONFA San Marcel, biblioteca banco de la república,	Jardines botánicos	Jardín botánico universidad de caldas,
Museos	Museo interactivo de la ciencia y el juego SAMOGA, Palacio de Bellas Artes, Museo de Historia Natural, Museo de Historia Natural Universidad de Caldas, Museo del Café (monumento a los Colonizadores), Banco de la República,	Zoológicos	Granja Restaurante Fogón de Palo, Granja recinto del pensamiento, Granja Ecoparque los Yarumos, la Granja de Claudio,
Casas de la cultura	Casa de la cultura de caldas, 14 casas de la cultura de Manizales ubicadas en los barrios, casa de la cultura cuchilla del salado,	Parques de atracciones	Parque del agua, Ecoparque los Yarumos, Bosque Popular el prado, Parque recreacional el Arenillo, Torre al Cielo, parques de juegos centros comerciales, Parque de la Mujer, Parque de los Colibríes, Recinto del pensamiento,
Teatros, auditorios y otros escenarios	Centro de Convenciones Teatro los Fundadores, Teatro Confa Hernando Aristizabal, Banco de la	Parques temáticos	Parqueandia cc parque caldas, parque del agua, parque de la Mujer, Happy City cc Fundadores,

	República, Actores en escena, Teatro 8 de junio universidad de Caldas, sala de teatro el escondite, Teatro punto de partida, teatro campestre el jardín, Fundación Escenarios de Vida, Estelar recinto del pensamiento, Expoferias, Plaza de toros,		Ecoparque los Yarumos, Ecoparque Alcazares Arenillo, Recinto del Pensamiento, Monumento a los colonizadores, Fogón de Palo, Picnic La camelia.
Galerías de arte o talleres de artistas.	Marquetería Bellas Artes Galería, Decorarte, Marco arte gallery, siglo XXI galería de arte, Cuadros Manizales, publicidad exterior Manizales		
<b>Actividades artesanales</b>			
Artesanía popular		Carpintería	
Artesanía indígena		Vidriería	
Artesanía Afro		Cerámica y porcelana	
Artesanía Contemporánea		Tallado en piedra	
Textilería		Laminado de metal	
Marroquinería	x	Forja	
<b>Actividades de aventura en la naturaleza</b>			
Buceo	x	Paddle surf o surf de remo	-
Canopy o tirolina	x	Paracaidismo	-
Canyoning	-	Parapentismo	x
Ciclomontañismo o Mountain bike	x	Puenting	-
Escalada	x	Rafting o canotaje	-
Espeleología	x	Rapel	-
Hydrospeed	-	Snorkel o careteo	-
Kayac	-	Trekking	-
Kitesurf o kitesurfing	-	Turismo Náutico	-
Bicicletas aéreas	-		
<b>Principales Atractivos Turísticos</b>			
<b>Patrimonio Cultural</b>		<b>Sitios Naturales</b>	
Catedral Basílica de Manizales		Ecoparque Los Yarumos	
Torre panorámica de Chipre		Ecoparque Alcázares Arenillo	
Ecoparque Los Alcázares		Cerro Sancancio	
Parque temático Laguna Negra		Bosque Popular el Prado	
Festival Internacional de la Imagen		Mirador de Chipre (fábrica de atardeceres)	
Feria de Manizales		Mirador Cerro de Oro	
Festival Internacional de Teatro		Reserva Ecológica Río Blanco	
Reinado Internacional de Café		Recinto del Pensamiento	

Festival Nacional de la Arriería		Nevado del Ruiz	
Feria del Libro Ciudad de Manizales		Termales Tierra Viva - Termales del Otoño - Termales del Ruiz	
Festival Internacional de Tango (Calle de tango)			
Festival música de Cámara de Manizales			
Festival Internacional de la Imagen			
Jornadas Juveniles Latinoamericanas			
Juegos Florales			
Feria de Manizales			
Festival Internacional de Teatro			
Arquitectura Popular			
Festival Nacional de la Arrieria			
Feria del Libro Ciudad de Manizales			
Festival Internacional de Jazz			
Barrio Sorferino			
Festival música de Cámara de Manizales			
Gastronomía			
Bebidas		Platos típicos	Postres
Café de origen		Bandeja Paisa Manizaleña	Merengón de Guanábana
Champús		Tamal Manizaleño	Arequipe con Queso
Chicha de Maíz		Pandebono	Bocadillo Veleño
Aguardiente		Mazamorra	Cholado
Chocolate Caliente		Chorizo Manizaleño	Manjar Blanco
		Sancocho de Habichuelas	
		Arepa Rellena	
		Sopa de Patacón	
		Carnes a la Llanera	
Atractivos asociados a la ruta			
Mirador de Chipre (fábrica de atardeceres) Catedral Basílica de Manizales Festival Internacional de Tango (Calle de tango) Barrio Sorferino Termales Tierra Viva - Termales del Otoño Ecoparque Los Yarumos Ecoparque Alcázares Arenillo			
Afluencia Turística		Temporada Alta	Temporada Baja
		Turista Nacional e internacional	Turista Nacional
Nota: Información extraída del TerriData DNP (Departamento Nacional de Planeación, 2024), del portal de datos abiertos del MINCIT (MINCIT, 2024) y obtenida por el equipo de trabajo de Fundaculta en el territorio.			

## Indicadores de seguridad – Manizales

En este apartado se relacionan los indicadores de seguridad más recientes encontrados en el territorio de análisis y un agregado de percepción de seguridad por parte del equipo de trabajo de Fundaculta que visitó el destino.

Tabla 15. Indicadores de seguridad – Manizales

MANIZALES, CALDAS			
Tasas de homicidio por cada 100.000 habitantes		Indicadores de criminalidad por cada 100.000 habitantes.	
En hombres	12,63	Hurto a personas	255,29
En mujeres	2,5	Violencia intrafamiliar	111,88
En áreas urbanas	6,99	Lesiones en accidentes de trafico	223,09
En áreas rurales	12,18	Homicidios en accidentes de transito	9,91
Hectáreas de cultivo de coca (2021)		0	
Percepción de seguridad de las visitas realizadas			
No se percibe ningún tipo de peligro hacia los turistas.			
<b>Nota:</b> Información extraída del TerriData DNP (Departamento Nacional de Planeación, 2024) y obtenida por el equipo de trabajo de Fundaculta en el territorio.			

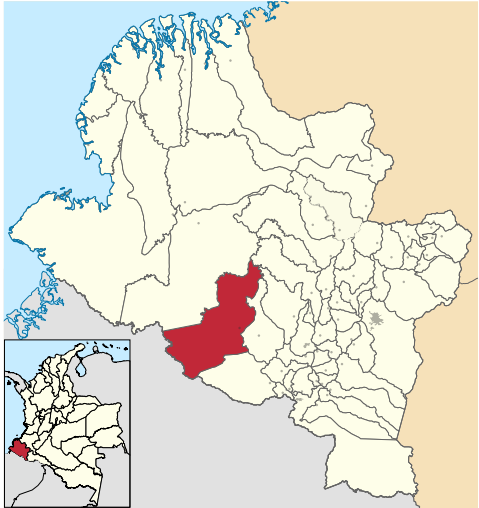
## Dinámica Territorial Municipio de Ricaurte.

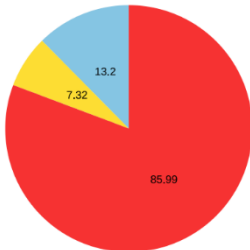
En este apartado se encuentran la información relacionada con las condiciones generales del del territorio y de la comunidad del municipio de Ricaurte, Nariño.

### Condiciones básicas – Ricaurte

Tabla 16. Condiciones básicas del municipio de Ricaurte

RICAURTE, NARIÑO		
Región	Pacífico	
Categoría, Ley 617 de 2000	6	
Superficie	2.422 Km <sup>2</sup>	
Población (2024)	20.676 habitantes	
Densidad Poblacional	8,54 hab./Km <sup>2</sup>	
Población Desagregada (Área)	Rural	Urbana
	18.184	2.492

RICAURTE, NARIÑO			
		(87,9%)	(12,1%)
<b>Población Étnica</b>			
Indígena	<b>16.086</b>	Palenquera de San Basilio	0
Gitana	0	Negra, mulata o afrocolombiana	<b>326</b>
Raizal	0		
<b>Cobertura en Educación (2022)</b>		Transición	43,9%
		Primaria	64,6%
		Secundaria	40,8%
		Media	20,2%
		<b>Total</b>	<b>70,1%</b>
<b>Distribución de registros en Sisbén IV (DNP 2023)</b>		Grupo A	11.315
		Grupo B	3.038
		Grupo C	658
		Grupo D	277
<b>Cobertura de acueducto (DNP 2022)</b>		Municipal	Departamental
		<b>9,24%</b>	68,57%
<b>Cobertura de alcantarillado (DNP 2022)</b>		Municipal	Departamental
		9.24%	46.35%
<b>Penetración de Banda Ancha (DNP 2021)</b>		Municipal	Departamental
		<b>0.34%</b>	<b>7,55%</b>
<b>Cobertura de energía eléctrica rural (DNP 2021)</b>		Municipal	Departamental
		67,52%	95,10%
<b>Déficit de Vivienda</b>		Déficit Cualitativo de Vivienda	Déficit Cuantitativo de Vivienda
		22,35%	42,56%
<b>Ubicación Geográfica</b>		<i>Ilustración 7. Ubicación geográfica del municipio de Ricaurte</i>	
			
<b>División político-administrativa</b>		Sectores – Barrios	Veredas
		10	15

RICAURTE, NARIÑO			
		Resguardos	Cabildos
		14	18
SGP - Distribución porcentual de asignaciones SGP por sectores: Última Doceava 2022 + Once Doceavas 2023			
Educación	928.426.385	Ribereños	0
Salud	9.458.349.938	Resguardos Indígenas	2.840.765.077
Agua potable	2.591.031.001	FONPET A. Especiales	729.191.738
Propósito General	10.482.161.235	Primera infancia	0
Alimentación escolar	445.860.023	TOTAL SGP	27.475.785.397
Porcentaje del valor agregado por actividades económicas (DANE, 2021)		Ilustración 8. Gráfica actividades económicas Ricaurte	
		<div><div><div>Actividades primarias</div><div>Actividades secundarias</div><div>Actividades terciarias</div></div></div>	
Participación del valor agregado municipal en el departamental (2021)		0,62%	
Cultivos de mayor producción (2021)			
Caña Panelera	4.800 (t)	Maíz	107,10 (t)
Banano	2.140 (t)	Frijol	72 (t)
Plátano	1.020 (t)		
Inventario Pecuario (2022)			
Aviar	0	Caprino	15
Bovino	3.057	Equino	1.022
Bufalino	0	Porcino	9.007
Participación del sector primario en el valor agregado municipal (2021)		12,39%	
Nota: Información extraída del TerriData DNP (Departamento Nacional de Planeación, 2024) y el mapa del archivo público de Colombia dispuesto en la Enciclopedia Libre Wikipedia (La enciclopedia Libre - Wikipedia , 2024)			

## Gestión del territorio – Ricaurte

En este apartado se describen datos relevantes sobre la gestión del territorio relacionados directamente con la sostenibilidad del territorio, tales como: el área de ecosistemas estratégicos presentes en el municipio, la cantidad de eventos de desastres naturales, el uso adecuado o en conflicto del área de la entidad territorial, las áreas públicas protegidas y diferentes indicadores.



Tabla 17. Ficha técnica de la gestión del territorio – Ricaurte

RICAURTE, NARIÑO			
Área total de ecosistemas estratégicos (2016)			
Humedales	684,27 ha	Manglares	0
Páramos	0	Total	684,27 ha
Bosque seco tropical	0		
Eventos de desastres naturales 2010 – 2017			
Avenidas Torrenciales	0	Inundaciones	1
Movimientos en masa	3	Sequias	0
Erupciones volcánicas	0	Sismos	0
Incendios forestales	0		
Porcentaje del área de la entidad territorial en uso adecuado y en conflicto (2012)			
Uso adecuado	74.540,99 Ha	Conflicto – Áreas pantanosas	4.549,76 Ha
Conflicto - Sobreutilización	12.102,73 Ha	Conflicto – obras civiles y urbanas	53,42 Ha
Conflicto - Subutilización	2.994,28 Ha	Otros Conflictos	10.827,78 Ha
Conflicto – De tipo minero	0		
Áreas protegidas públicas			
Sistema de Parques Nacionales Naturales.	-	Distritos de Conservación de Suelos	-
Reservas Forestales Protectoras	Cuenca Alta del Río Nembí (191.9 ha) La Planada (3869 ha)	Áreas de Recreación	-
Parques Naturales Regionales	-	Reservas Naturales de la Sociedad Civil	-
Distritos de Manejo Integrado	-		
Índice de vulnerabilidad y riesgo por cambio climático 2017	13,92		
Índice de informalidad de la tierra (UPRA 2019)	0,78		
Número de predios con orden de restitución y/o compensación identificados en sentencia de restitución de tierras y territorios (2023)	0		
Número de personas beneficiadas en sentencia de restitución de tierras y territorios (2023)	0		
Telefonía e internet móvil	Zona urbana		Zona rural
	Claro, WOM		Claro
Nota: Información extraída del TerriData DNP (Departamento Nacional de Planeación, 2024) y del Registro Único Nacional de Áreas Protegidas (RUNAP , 2024)			



## Servicios asociados en relación con la Ruta del Dulce – Ricaurte

En este apartado se analizan los datos dispuestos en el portal de datos abiertos del MINCIT con relación a la oferta de prestadores de servicios turísticos debidamente formalizados y activos en el sistema. Posteriormente, se identifican la cantidad de servicios asociados de ocio y entretenimiento, culturales, artesanales y de naturaleza posibles de realizar en el municipio analizado. Y finalmente, se presentan una serie de atractivos o de recursos culturales y naturales, y de estos, los que podrían a concepto del equipo técnico de Fundaculta articularse al proceso de creación de la ruta turística.

Tabla 18. Planta turística del municipio de Ricaurte

RICAURTE, NARIÑO			
Planta turística - Prestadores de servicios turísticos RNT			
Agencias de Viajes		Empresas de tiempo compartido	
Mayoristas	-	Comercializadora	-
Operadoras	-	Promotora	-
Viajes y turismo	-	Promotora y comercializadora	-
Alojamiento			
Albergue	-	Hostal	-
Alojamiento rural	-	Hotel	-
Apartahotel	-	Refugio	-
Campamento	-	Vivienda turística	-
Centro vacacional	-	<b>Total</b>	<b>0</b>
Establecimiento de gastronomía y similares		Transporte terrestre automotor	
Bar	-	Chivas	-
Bar y restaurante	-	Transporte especial	-
Restaurante	-	Captadoras de ahorro para viajes	-
<b>Arrendadores de vehículos</b>	-		
<b>Concesionarios en parque</b>	-		
<b>Guías de turismo</b>	-		
<b>Oficina de representación turística</b>	-		
<b>Operadores de congresos ferias y convenciones</b>	-		
<b>Parques temáticos</b>	-		
<b>Operadores en zonas francas</b>	-		
<b>Servicios de transporte público municipal</b>	-		
<b>Servicios de transporte público formal</b>	5		
<b>Servicios de transporte público informal</b>	x		
<b>Servicio de transporte público intermunicipal</b>	2		
<b>Servicios de alojamiento informal</b>			
<b>Existencia del consejo de cultura mediante acto administrativo (2022)</b>		SI	

Número de integrantes del consejo según acto administrativo (2022)	14
Número de estímulos, incentivos y proyectos culturales apoyados a través de convocatorias públicas (2022)	18

Tabla 19. Oferta y servicios del municipio de Ricaurte

Servicios Asociados a la ruta			
Ocio y entretenimiento			
Restaurantes sin RNT	17	Discotecas Bar	7
Servicios Culturales y patrimoniales			
Bibliotecas y archivos	Biblioteca pública municipal Carlos Bastidas Padilla de Ricaurte	Jardines botánicos	-
Museos	-	Zoológicos	-
Casas de la cultura	-	Parques de atracciones	-
Teatros, auditorios y otros escenarios	Coliseo de Cartagena	Parques temáticos	-
Sitios históricos	La Marimba. Cualquier viejo señor de los milagros.		
Actividades artesanales			
Artesanía popular	x	Carpintería	x
Artesanía indígena	x	Vidriería	x
Artesanía Afro	-	Cerámica y porcelana	-
Artesanía Contemporánea	-	Tallado en piedra	-
Textilería	-	Laminado de metal	-
Marroquinería	-	Forja	-
Actividades de aventura en la naturaleza			
Buceo	-	Paddle surf o surf de remo	-
Canopy o tirolina	-	Paracaidismo	-
Canyoning	-	Parapentismo	-
Ciclomontañismo o Mountain bike	x	Puenting	-
Escalada	-	Rafting o canotaje	-
Espeleología	-	Rapel	-
Hydrospeed	-	Snorkel o careteo	-
Kayac	-	Trekking	-
Kitesurf o kitesurfing	-	Turismo Náutico	-
Bicicletas aéreas	-	Aviturismo	x
Principales Atractivos Turísticos			
Patrimonio Cultural		Sitios Naturales	
Iglesia Señor de los Milagros Cualquier Viejo		Reserva Forestal Protectora La Planada	
Fiestas de San Pedro y San Pablo de Ricaurte		Cascada Chinagüí	
Fiestas de San Isidro		Reserva Natural el Bosque	

Mercado Campesino		Reserva Natural los Gualpantes	
Día del Campesino		Quebrada Teffi	
Baile Marimba		Chorrera del amor	
Juego de la Chaza			
Gastronomía			
Bebidas		Platos típicos	Postres
Chapil		Plato típico “bala de chiro”	Dulce de papayuela
Hervidos de Chapil		Arroz con Menestra	Dulce de mortiño
Guarapo de caña		Seco de Gallina	Dulce de batata
		Encebollados	Dulce de calabaza
		Ceviche de pescado y camarón	
		Carne azada	

#### Atractivos asociados a la ruta

##### Reserva Forestal Protectora La Planada

**Cascada**



**Chinagüí**



### Reserva Natural el Bosque



#### Afluencia Turística

#### Temporada Alta

#### Temporada Baja

Turismo Internacional

Turismo  
Internacional  
esporádico –  
Turismo regional  
interno

**Nota:** Información extraída del TerriData DNP (Departamento Nacional de Planeación, 2024), del portal de datos abiertos del MINCIT (MINCIT, 2024) y obtenida por el equipo de trabajo de Fundaculta en el territorio.

### Indicadores de seguridad – Ricaurte

En este apartado se relacionan los indicadores de seguridad más recientes encontrados en el territorio de análisis y un agregado de percepción de seguridad por parte del equipo de trabajo de Fundaculta que visitó el destino.

Tabla 20. Indicadores de seguridad – Ricaurte

RICAURTE, NARIÑO			
Tasas de homicidio por cada 100.000 habitantes		Indicadores de criminalidad por cada 100.000 habitantes.	
En hombres	118,34	Hurto a personas	94,63
En mujeres	30,19	Violencia intrafamiliar	54,79
En áreas urbanas	124,79	Lesiones en accidentes de trafico	69,73
En áreas rurales	67,9	Homicidios en accidentes de transito	19.92
Hectáreas de cultivo de coca (2021)		839.1	
Percepción de seguridad de las visitas realizadas			
1. En el destino se encuentran grupos armados al margen de la ley, denominados “la marquetalia”, ubicados en las zonas rurales del municipio a escasos kilómetros del casco urbano.			



2. Durante la visita al destino para realizar la jornada de inicio y las caracterizaciones de los actores, se evidencio la importancia de los “permisos” y de “anunciarse” para visitar las zonas en donde se encontraban los actores productores o comercializadores de productos derivados de mieles paneleras.
3. La presencia de estos grupos y la percepción de seguridad del destino son factores clave para tener en cuenta al momento de realizar turismo en los territorios, si bien es posible plantear una ruta turística, es importante establecer las condiciones de seguridad adecuadas para salvaguardar la integridad de cualquier turista que entre en el territorio.

**Nota:** Información extraída del TerriData DNP (Departamento Nacional de Planeación, 2024) y obtenida por el equipo de trabajo de Fundaculta en el territorio.

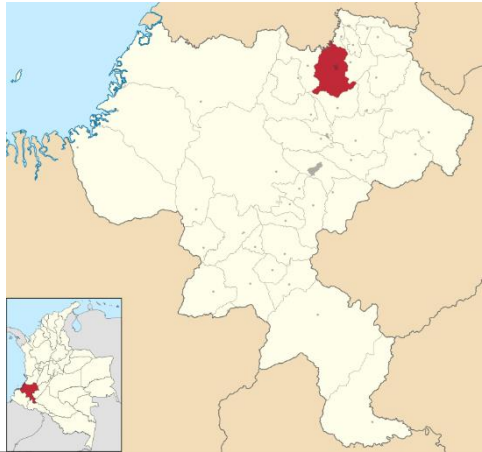
## Dinámica Territorial Municipio de Santander de Quilichao.

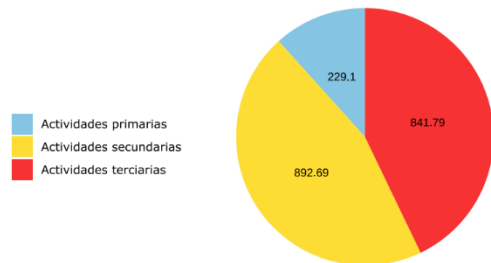
En este apartado se encuentran la información relacionada con las condiciones generales del del territorio y de la comunidad del municipio de Santander de Quilichao, Cauca.

### Condiciones básicas – Santander de Quilichao

Tabla 21. Condiciones básicas del municipio de Santander de Quilichao.

SANTANDER DE QUILICHAO, CAUCA		
Región	Pacífico	
Categoría, Ley 617 de 2000	5	
Superficie	444 Km <sup>2</sup>	
Población (2024)	118.031 habitantes	
Densidad Poblacional	265,84 hab./Km <sup>2</sup>	
Población Desagregada (Área)	Rural	Urbana
	64.175 (54,4%)	53.856 (45,6%)
Población Étnica		

<b>SANTANDER DE QUILICHAO, CAUCA</b>			
Indígena	<b>32.429</b>	Palenquera de San Basilio	0
Gitana	0	Negra, mulata o afrocolombiana	<b>27.748</b>
Raizal	0		
<b>Cobertura en Educación (2022)</b>		Transición	71,5%
		Primaria	96,3%
		Secundaria	81,4%
		Media	46,1%
		<b>Total</b>	<b>96,4%</b>
<b>Distribución de registros en Sisbén IV (DNP 2023)</b>		Grupo A	42.322
		Grupo B	29.102
		Grupo C	5.519
		Grupo D	1.375
<b>Cobertura de acueducto (DNP 2022)</b>		Municipal	Departamental
		<b>88,36%</b>	63,78%
<b>Cobertura de alcantarillado (DNP 2022)</b>		Municipal	Departamental
		81.29%	45.90%
<b>Penetración de Banda Ancha (DNP 2021)</b>		Municipal	Departamental
		<b>10.08%</b>	<b>6,13%</b>
<b>Cobertura de energía eléctrica rural (DNP 2021)</b>		Municipal	Departamental
		100%	79,80%
<b>Déficit de Vivienda</b>		Déficit Cualitativo de Vivienda	Déficit Cuantitativo de Vivienda
		34,03%	9,27%
<b>Ubicación Geográfica</b>	<p><i>Ilustración 9. Ubicación geográfica del municipio de Santander de Quilichao</i></p> 		
<b>División político-administrativa</b>	Sectores – Barrios	Veredas	
	43	104	
	Resguardos	Corregimientos	
	4	1	

SANTANDER DE QUILICHAO, CAUCA			
SGP - Distribución porcentual de asignaciones SGP por sectores: Última Doceava 2022 + Once Doceavas 2023			
Educación	2.619.169.657	Ribereños	0
Salud	33.837.190.229	Resguardos Indígenas	4.241.654.646
Agua potable	5.438.802.707	FONPET A. Especiales	1.785.269.736
Propósito General	7.192.111.880	Primera infancia	0
Alimentación escolar	515.256.577	<b>TOTAL SGP</b>	<b>55.629.455.432</b>
<b>Porcentaje del valor agregado por actividades económicas (DANE, 2021)</b>		<i>Ilustración 10. Gráfica actividades económicas Santander de Quilichao</i>	
			
<b>Participación del valor agregado municipal en el departamental (2021)</b>		10,22%	
<b>Cultivos de mayor producción (2021)</b>			
Caña de Azúcar	<b>50.813 (t)</b>	Arroz	3.535 (t)
Piña	19.360 (t)	Café	3.359 (t)
Plátano	4.653 (t)		
<b>Inventario Pecuario (2022)</b>			
Aviar	1.544.963	Caprino	70
Bovino	14.531	Equino	4.509
Bufalino	<b>36</b>	Porcino	35.040
<b>Participación del sector primario en el valor agregado municipal (2021)</b>		11,67%	
<b>Nota:</b> Información extraída del TerriData DNP ( <b>Departamento Nacional de Planeación, 2024</b> ), el mapa del archivo público de Colombia dispuesto en la Enciclopedia Libre Wikipedia ( <b>La enciclopedia Libre - Wikipedia , 2024</b> ) y de la Alcaldía municipal de Santander de Quilichao ( <b>Alcaldía de Santander de Quilichao, 2011</b> )			

## Gestión del territorio – Santander de Quilichao

En este apartado se describen datos relevantes sobre la gestión del territorio relacionados directamente con la sostenibilidad del territorio, tales como: el área de ecosistemas estratégicos presentes en el municipio, la cantidad de eventos de desastres naturales, el uso adecuado o en conflicto del área de la entidad territorial, las áreas públicas protegidas y diferentes indicadores.

Tabla 22. Ficha técnica de la gestión del territorio – Santander de Quilichao

SANTANDER DE QUILICHAO, CAUCA			
Área total de ecosistemas estratégicos (2016)			
Humedales	10.973,93 ha	Manglares	0
Páramos	0		
Bosque seco tropical	569,64 ha	<b>Total</b>	<b>11.543,57 ha</b>
Eventos de desastres naturales 2021			
Avenidas Torrenciales	1	Inundaciones	0
Movimientos en masa	0	Sequias	0
Erupciones volcánicas	0	Sismos	0
Incendios forestales	0		
Porcentaje del área de la entidad territorial en uso adecuado y en conflicto (2012)			
Uso adecuado	25,51 %	Conflicto – Áreas pantanosas	0,26 %
Conflicto - Sobreutilización	50,20 %	Conflicto – obras civiles y urbanas	0,70 %
Conflicto - Subutilización	28,31 %	Otros Conflictos	11,10 %
Conflicto – De tipo minero	0		
Áreas protegidas públicas			
Sistema de Parques Nacionales Naturales.	-	Distritos de Conservación de Suelos	-
Reservas Forestales Protectoras	-	Áreas de Recreación	-
Parques Naturales Regionales	-	Reservas Naturales de la Sociedad Civil	<b>Bella Vista</b> (1,792 Ha) <b>Córdoba 1</b> (0,5843 Ha) <b>Japio Garces &amp; Cia SCA</b> (322,4 Ha) <b>La Cuchilla 1</b> (3,54 Ha) <b>La Cuchilla 2</b> (2,36 Ha) <b>La Pradera</b> (2,69 Ha) <b>Piedra Sentada</b> (1,77 Ha) <b>San Vicente</b> (175,22 Ha) <b>Villa Daniela</b> (2,59 Ha)
Distritos de Manejo Integrado	-		
<b>Índice de vulnerabilidad y riesgo por cambio climático 2017</b>		18,15	
<b>Índice de informalidad de la tierra (UPRA 2019)</b>		0,64	



SANTANDER DE QUILICHAO, CAUCA		
Número de predios con orden de restitución y/o compensación identificados en sentencia de restitución de tierras y territorios (2023)	52	
Número de personas beneficiadas en sentencia de restitución de tierras y territorios (2023)	264	
Telefonía e internet móvil	Zona urbana	Zona rural
	Todos los operadores	Movistar Claro
<b>Nota:</b> Información extraída del TerriData DNP (Departamento Nacional de Planeación, 2024) y del Registro Único Nacional de Áreas Protegidas (RUNAP , 2024)		

## Servicios asociados en relación con la Ruta del Dulce – Santander de Quilichao

En este apartado se analizan los datos dispuestos en el portal de datos abiertos del MINCIT con relación a la oferta de prestadores de servicios turísticos debidamente formalizados y activos en el sistema. Posteriormente, se identifican la cantidad de servicios asociados de ocio y entretenimiento, culturales, artesanales y de naturaleza posibles de realizar en el municipio analizado. Y finalmente, se presentan una serie de atractivos o de recursos culturales y naturales, y de estos, los que podrían a concepto del equipo técnico de Fundaculta articularse al proceso de creación de la ruta turística.

Tabla 23. Planta turística del municipio de Santander de Quilichao

SANTANDER DE QUILICHAO, CAUCA			
Planta turística - Prestadores de servicios turísticos RNT			
Agencias de Viajes		Empresas de tiempo compartido	
Mayoristas	-	Comercializadora	-
Operadoras	2	Promotora	-
Viajes y turismo	4	Promotora y comercializadora	-
Alojamiento			
Albergue	1	Hostal	2
Alojamiento rural	-	Hotel	8
Apartahotel	6	Refugio	-
Campamento	-	Vivienda turística	1
Centro vacacional	-	<b>Total</b>	<b>18</b>
Establecimiento de gastronomía y similares		Transporte terrestre automotor	

Bar	-	Chivas	-
Bar y restaurante	-	Transporte especial	-
Restaurante	-	Captadoras de ahorro para viajes	-
<b>Arrendadores de vehículos</b>	-		
<b>Concesionarios en parque</b>	-		
<b>Guías de turismo</b>	-		
<b>Oficina de representación turística</b>	2		
<b>Operadores de congresos ferias y convenciones</b>	-		
<b>Parques temáticos</b>	-		
<b>Operadores en zonas francas</b>	-		
<b>Servicios de transporte público</b>	<b>Taxis, motos, busetas</b>		
<b>Existencia del consejo de cultura mediante acto administrativo (2022)</b>	SI (No operativo)		
<b>Número de integrantes del consejo según acto administrativo (2022)</b>	15		
<b>Número de estímulos, incentivos y proyectos culturales apoyados a través de convocatorias públicas (2022)</b>	55		

Tabla 24. Oferta y servicios del municipio de Santander de Quilichao

Servicios Asociados a la ruta			
Ocio y entretenimiento			
Restaurantes	141	Bares y Discotecas	40
Servicios Culturales y patrimoniales			
Bibliotecas y archivos	Biblioteca Municipal Jorge Eliecer Gaitán	Jardines botánicos	-
Museos	-	Zoológicos	-
Casas de la cultura	-	Parques de atracciones	-
Teatros, auditorios y otros escenarios	Auditorios de Cámara de Comercio del Cauca Auditorio de COMFACAUCA	Parques temáticos	-
Sitios históricos	-		
Actividades artesanales			
Artesanía popular	x	Carpintería	-
Artesanía indígena	x	Vidriería	x
Artesanía Afro	x	Cerámica y porcelana	-
Artesanía Contemporánea	-	Tallado en piedra	-
Textilería	-	Laminado de metal	-
Marroquinería	-	Forja	-
Actividades de aventura en la naturaleza			

Buceo	-	Paddle surf o surf de remo	-
Canopy o tirolina	-	Paracaidismo	-
Canyoning	-	Parapentismo	-
Ciclomontañismo o Mountain bike	x	Puenting	-
Escalada	-	Rafting o canotaje	-
Espeleología	x	Rapel	-
Hydrospeed	-	Snorkel o careteo	-
Kayac	-	Trekking	x
Kitesurf o kitesurfing	-	Turismo Náutico	-
Bicicletas aéreas	-	Avistamiento de aves	x
Principales Atractivos Turísticos			
Patrimonio Cultural		Sitios Naturales	
La Capilla de Domingullo		Cerro Garrapatero – San Antonio	
Piscina Municipal de Santander de Quilichao		Chorrera Cueva del Indio	
Mirador de Belén		Balneario Natural Río Quilichao – San Pedro	
Parque Simón Bolívar		Río Quinamayó – El Palmar	
Parque Francisco de Paula Santander		Salto del Tigre – Santander de Quilichao	
Iglesia Santísima Trinidad		El gran Samán del municipio de Santander de Quilichao	
Iglesia de San Antonio de Padua		Cerro Munchique	
Capilla nuestra Señora del Rosario			
Sendero de Guadua			
Festival de la Caña de Azúcar			
Feria Artesanal y Gastronómica			
Gastronomía			
Bebidas	Platos típicos		Postres
Champús	Empanadas de cambray		Manjar blanco
Refajo	Pan de bono: sorelly quintana		Mote de queso
Chicha de corozo	Pastel de pollo		
Chicha de maíz	Tamales		
Guarapo	Mute		
Masato	Bollo de Mazorca		
Atractivos asociados a la ruta			
Iglesia de San Antonio de Padua Casa Consistorial La capilla de Domingullo Sendero de Guadua		La Reserva Municipal, Munchique los Tigres El Samán del parque Bolívar	
Afluencia Turística		Temporada Alta	Temporada Baja
		Turistas Nacionales	-
Nota: Información extraída del TerriData DNP (Departamento Nacional de Planeación, 2024), del portal de datos abiertos del MINCIT (MINCIT, 2024) y obtenida por el equipo de trabajo de Fundaculta en el territorio. (PROCLAMA, 2015)			

## Indicadores de seguridad – Santander de Quilichao

En este apartado se relacionan los indicadores de seguridad más recientes encontrados en el territorio de análisis y un agregado de percepción de seguridad por parte del equipo de trabajo de Fundaculta que visitó el destino.

Tabla 25. Indicadores de seguridad – Santander de Quilichao

SANTANDER DE QUILICHAO, CAUCA			
Tasas de homicidio por cada 100.000 habitantes		Indicadores de criminalidad por cada 100.000 habitantes.	
En hombres	248,48	Hurto a personas	414,13
En mujeres	11,89	Violencia intrafamiliar	219,45
En áreas urbanas	68,03	Lesiones en accidentes de trafico	111,47
En áreas rurales	117,65	Homicidios en accidentes de transito	26,13
Hectáreas de cultivo de coca (2021)		356.05	
Percepción de seguridad de las visitas realizadas			
<div><div></div><div><div>1.</div><div>El equipo de trabajo de Fundaculta percibió que el casco urbano del municipio, especialmente la zona que rodea el parque principal del municipio.</div></div><div><div>2.</div><div>Por otra parte, se le indicó al equipo de Fundaculta, no ir a las zonas rurales o no movilizarse por las zonas rurales durante la noche, ya que las condiciones de seguridad no son buenas, debido a la presencia de grupos armados al margen de la ley.</div></div><div><div>3.</div><div>Si bien es posible moverse por el municipio, es importante avisar a las autoridades locales y de ser posible conseguir acompañamiento de estas, comentario recibido durante la jornada de socialización de la ruta.</div></div></div>			
<b>Nota:</b> Información extraída del TerriData DNP (Departamento Nacional de Planeación, 2024) y obtenida por el equipo de trabajo de Fundaculta en el territorio.			

## Dinámica Territorial Municipio de Santa Marta.

En este apartado se encuentran la información relacionada con las condiciones generales del del territorio y de la comunidad del municipio de Santa Marta, Magdalena.

### Condiciones básicas – Santa Marta

Tabla 26. Condiciones básicas del municipio de Santa Marta.

SANTA MARTA, MAGDALENA		
Región	Caribe	
Categoría, Ley 617 de 2000	1	
Superficie	2.369 Km <sup>2</sup>	
Población (2024)	561.281 habitantes	
Densidad Poblacional	236,93 hab./Km <sup>2</sup>	
Población Desagregada (Área)	Rural	Urbana

SANTA MARTA, MAGDALENA			
		59.537 (10,6%)	501.744 (89,4%)
<b>Población Étnica</b>			
Indígena	<b>11.068</b>	Palenquera de San Basilio	40
Gitana	24	Negra, mulata o afrocolombiana	<b>19.927</b>
Raizal	73		
<b>Cobertura en Educación (2022)</b>		Transición	72,8%
		Primaria	99,0%
		Secundaria	85,2%
		Media	51,0%
		<b>Total</b>	<b>103,7%</b>
<b>Distribución de registros en Sisbén IV (DNP 2023)</b>		Grupo A	207.571
		Grupo B	85.353
		Grupo C	19.805
		Grupo D	3.630
<b>Cobertura de acueducto (DNP 2022)</b>		Municipal	Departamental
		<b>20,69%</b>	48,09%
<b>Cobertura de alcantarillado (DNP 2022)</b>		Municipal	Departamental
		16,95%	29,13%
<b>Penetración de Banda Ancha (DNP 2021)</b>		Municipal	Departamental
		<b>19,00%</b>	<b>10,05%</b>
<b>Cobertura de energía eléctrica rural (DNP 2021)</b>		Municipal	Departamental
		0%	32,87%
<b>Déficit de Vivienda</b>		Déficit Cualitativo de Vivienda	Déficit Cuantitativo de Vivienda
		40,75%	7,37%



## SANTA MARTA, MAGDALENA

### Ubicación Geográfica

*Ilustración 11. Ubicación geográfica del municipio de Santa Marta*



### División político-administrativa

Localidades	Corregimientos
12	4
Comuna	Zonas del parque
9	1

### SGP - Distribución porcentual de asignaciones SGP por sectores: Última Doceava 2022 + Once Doceavas 2023

Educación	319.772.788.239	Ribereños	0
Salud	141.934.856.764	Resguardos Indígenas	1.018.534.743
Agua potable	17.921.957.946	FONPET A. Especiales	4.787.022.701
Propósito General	23.224.128.097	Primera infancia	0
Alimentación escolar	2.600.689.585	<b>TOTAL SGP</b>	<b>511.259.978.075</b>

SANTA MARTA, MAGDALENA	
<b>Porcentaje del valor agregado por actividades económicas (DANE, 2021)</b>	<p><i>Ilustración 12. Gráfica actividades económicas Santa Marta</i></p> <p> <span>■</span> Actividades primarias  <span>■</span> Actividades secundarias  <span>■</span> Actividades terciarias </p>
	<p><b>Participación del valor agregado municipal en el departamental (2021)</b></p> <p>43,53%</p>
<b>Cultivos de mayor producción (2021)</b>	
Banano	49.960,24 (t)
Mango	8.531,39 (t)
Yuca	6.400,00 (t)
Papaya	5.390,07 (t)
Plátano	4.362,45 (t)
<b>Inventario Pecuario (2022)</b>	
Aviar	375.536
Bovino	9.966
Bufalino	1
Caprino	72
Equino	701
Porcino	25.009
<b>Participación del sector primario en el valor agregado municipal (2021)</b>	3,08%
<p><b>Nota:</b> Información extraída del TerriData DNP (Departamento Nacional de Planeación, 2024), el mapa del archivo público de Colombia dispuesto en la Enciclopedia Libre Wikipedia (La enciclopedia Libre - Wikipedia , 2024) y de la Alcaldía municipal</p>	

## Gestión del territorio – Santa Marta

En este apartado se describen datos relevantes sobre la gestión del territorio relacionados directamente con la sostenibilidad del territorio, tales como: el área de ecosistemas estratégicos presentes en el municipio, la cantidad de eventos de desastres naturales, el uso adecuado o en conflicto del área de la entidad territorial, las áreas públicas protegidas y diferentes indicadores.

Tabla 27. Ficha técnica de la gestión del territorio – Santa Marta

SANTA MARTA, MAGDALENA			
<b>Área total de ecosistemas estratégicos (2016)</b>			
Humedales	5.031,85 ha	Manglares	142,72 ha
Páramos	21.067,29 ha		
Bosque seco tropical	27.981,00 ha	<b>Total</b>	<b>54.222,87 ha</b>
<b>Eventos de desastres naturales 2021</b>			
Avenidas Torrenciales	0	Inundaciones	4
Movimientos en masa	1	Sequias	0
Erupciones volcánicas	0	Sismos	0
Incendios forestales	2		
<b>Porcentaje del área de la entidad territorial en uso adecuado y en conflicto (2012)</b>			



SANTA MARTA, MAGDALENA			
Uso adecuado	71,73%	Conflicto – Áreas pantanosas	1,29%
Conflicto - Sobreutilización	18,93%	Conflicto – obras civiles y urbanas	1,65%
Conflicto - Subutilización	4,19%	Otros Conflictos	1,22%
Conflicto – De tipo minero	0,03%		
Áreas protegidas públicas			
Sistema de Parques Nacionales Naturales.	<b>Sierra Nevada de Santa Marta</b> (112.461 ha) Tayrona (12.583 ha)	Distritos de Conservación de Suelos	
Reservas Forestales Protectoras	<b>Cuenca Alta del Río Jirocasaca</b> (358,1 ha)	Áreas de Recreación	-
Parques Naturales Regionales		Reservas Naturales de la Sociedad Civil	<b>Anukwe</b> (14,39 ha) <b>Biologica Caoba</b> (6,4 ha) <b>Caracolí</b> (73,09 ha) <b>De Las Aves el Dorado Cincinati lote 1</b> (100,4 ha) <b>Edén de Oriente</b> (2,24 ha) <b>El Silencio</b> (22,01 ha) <b>Estación Biológica Jaguar Del Carrizal</b> (35,73 ha) <b>La Iguana Verde</b> (14,66 ha) <b>Las Aves El Dorado</b> (581,8 ha) <b>Pachamama</b> (3,05 ha) <b>Yumake</b> (10,06 ha)
Distritos de Manejo Integrado			
<b>Índice de vulnerabilidad y riesgo por cambio climático 2017</b>		13,48	
<b>Índice de informalidad de la tierra (UPRA 2019)</b>		0,44	
<b>Número de predios con orden de restitución y/o compensación identificados en sentencia de restitución de tierras y territorios (2023)</b>		0	

SANTA MARTA, MAGDALENA		
Número de personas beneficiadas en sentencia de restitución de tierras y territorios (2023)	0	
Telefonía e internet móvil	Zona urbana	Zona rural
	Todos los operadores	Claro
<b>Nota:</b> Información extraída del TerriData DNP (Departamento Nacional de Planeación, 2024) y del Registro Único Nacional de Áreas Protegidas (RUNAP , 2024)		

## Servicios asociados en relación con la Ruta del Dulce – Santa Marta

En este apartado se analizan los datos dispuestos en el portal de datos abiertos del MINCIT con relación a la oferta de prestadores de servicios turísticos debidamente formalizados y activos en el sistema. Posteriormente, se identifican la cantidad de servicios asociados de ocio y entretenimiento, culturales, artesanales y de naturaleza posibles de realizar en el municipio analizado. Y finalmente, se presentan una serie de atractivos o de recursos culturales y naturales, y de estos, los que podrían a concepto del equipo técnico de Fundaculta articularse al proceso de creación de la ruta turística.

Tabla 28. Planta turística del municipio de Santa Marta





SANTA MARTA, MAGDALENA			
Planta turística - Prestadores de servicios turísticos RNT			
Agencias de Viajes		Empresas de tiempo compartido	
Mayoristas	4	Comercializadora	1
Operadoras	217	Promotora	-
Viajes y turismo	88	Promotora y comercializadora	1
Alojamiento			
Albergue	4	Hostal	212
Alojamiento rural	86	Hotel	262
Apartahotel	184	Refugio	-
Campamento	7	Vivienda turística	1.193
Centro vacacional	4	<b>Total</b>	<b>1.952</b>
Establecimiento de gastronomía y similares		Transporte terrestre automotor	
Bar	5	Chivas	-
Bar y restaurante	11	Transporte especial	14
Restaurante	31	Captadoras de ahorro para viajes	-
Arrendadores de vehículos			10
Concesionarios en parque			-
Guías de turismo			142
Oficina de representación turística			11
Operadores de congresos ferias y convenciones			3
Parques temáticos			-
Operadores en zonas francas			-

<b>Empresas captadoras de ahorro para viajes</b>	<b>1</b>
<b>Servicios de transporte público</b>	<b>SETP</b>
<b>Servicios de alojamiento informal</b>	<b>58+</b>
<b>Existencia del consejo de cultura mediante acto administrativo (2022)</b>	NA
<b>Número de integrantes del consejo según acto administrativo (2022)</b>	NA
<b>Número de estímulos, incentivos y proyectos culturales apoyados a través de convocatorias públicas (2022)</b>	NA

Tabla 29. Oferta y servicios del municipio de Santa Marta

Servicios Asociados a la ruta			
Ocio y entretenimiento			
Restaurantes	1200+	Bar – Discoteca	47+
Informalidad	No se tienen en cuenta todos aquellos establecimientos que se encuentran en la informalidad en el destino		
Servicios Culturales y patrimoniales			
Bibliotecas y archivos	Biblioteca pública de Gaira. Biblioteca Banco de la República. Biblioteca Germán Bula Meyer. Biblioteca de Cajamag.	Jardines botánicos	Jardín Botánico Quinta de San Pedro Alejandrino.
Museos	Museo del Oro Tairona – Casa de la Aduana. Museo Etnográfico de Gaira. Museo Etnográfico de la Universidad del Magdalena -MEUM. Museo de Arte de la Universidad del Magdalena.	Zoológicos	Acuario Mundo Marino. Acuario Rodadero Santa Marta.
Casas de la cultura	Centro Cultural del Magdalena. El Centro Cultural del Banco de la República.	Parques de atracciones	River View Park Santa Marta
Teatros, auditorios y otros escenarios	Teatro Joaquín de Mier y Benítez. Teatro Santa Marta. Teatro CAJAMAG. Teatro UNIMAG.	Parques temáticos	
Sitios históricos	Parque de los Novios.		

	Parque Bolívar. Catedral Basílica de Santa Marta. Paseo Bastidas. Casa de Madame Augustine.		
Actividades artesanales			
Artesanía popular	x	Carpintería	
Artesanía indígena	x	Vidriería	
Artesanía Afro		Cerámica y porcelana	
Artesanía Contemporánea	x	Tallado en piedra	x
Textilería	x	Laminado de metal	
Marroquinería		Forja	
Actividades de aventura en la naturaleza			
Buceo	x	Paddle surf o surf de remo	x
Canopy o tirolina	x	Paracaidismo	
Canyoning	x	Parapentismo	
Ciclomontañismo o Mountain bike	x	Puenting	
Escalada	x	Rafting o canotaje	
Espeleología		Rapel	x
Hydrospeed		Snorkel o careteo	x
Kayac	x	Trekking	x
Kitesurf o kitesurfing	x	Turismo Náutico	x
Bicicletas aéreas			
Principales Atractivos Turísticos			
Patrimonio Cultural		Sitios Naturales	
Quinta de San Pedro Alejandrino		Parque Nacional Natural Sierra Nevada de Santa Marta	
Catedral basílica de Santa Marta		Parque Nacional Natural Tayrona	
Museo del Oro Tayrona		Ciudad Perdida Sierra Nevada de Santa Marta	
Pueblito		Quebrada Valencia	
Parque de Bolívar		Rio Don Diego	
Estatua del Pibe Valderrama		Bahía de Santa Marta	
Parque de los Novios		Playa blanca	
Museo Bolivariano		Playas entre Tayrona y la Guajira	
Paseo de Bastidas		Minca	
		Bahía Concha	
		Playa Siete Olas	
		Cabo San Juan	
		Playa Cañaveral	
		Playa Arrecifes	
		Playas del Rodadero	
		Playas de Taganga	
		Bocas del Buriticá	
Gastronomía			
Bebidas	Platos típicos		Postres
Aguadepanela	Arepa de huevo		Cocadas
Guandolo	Carimañola		Enyucado
Chirrinchi	Caveve		Dulce de coco

Tinto	Pescados fritos con patacón	Bolas de tamarindo
Chocolate caliente	Coctel o ceviche de camarón	Masita dulce
	Arroz con coco	Pastel de ñame
	Sancocho de pescado	Dulce de mamey
	Sopa de pescado	
<b>Atractivos asociados a la ruta</b>		
<b>Quinta de San Pedro Alejandrino</b> 	<b>Parque Nacional Natural Sierra Nevada de Santa Marta</b> 	
	<b>Minca</b> 	
	<b>Playas entre Tayrona y la Guajira</b> 	
<b>Afluencia Turística</b>	<b>Temporada Alta</b>	<b>Temporada Baja</b>
	Turista Nacional e internacional	Turista Nacional e internacional
<b>Nota:</b> Información extraída del TerriData DNP (Departamento Nacional de Planeación, 2024), del portal de datos abiertos del MINCIT (MINCIT, 2024) y obtenida por el equipo de trabajo de Fundaculta en el territorio.		

### Indicadores de seguridad – Santa Marta

En este apartado se relacionan los indicadores de seguridad más recientes encontrados en el territorio de análisis y un agregado de percepción de seguridad por parte del equipo de trabajo de Fundaculta que visitó el destino.

Tabla 30. Indicadores de seguridad – Santa Marta

SANTA MARTA, MAGDALENA			
Tasas de homicidio por cada 100.000 habitantes		Indicadores de criminalidad por cada 100.000 habitantes.	
En hombres	69,41	Hurto a personas	853,92
En mujeres	3,16	Violencia intrafamiliar	286,75
En áreas urbanas	35,35	Lesiones en accidentes de trafico	101,02
En áreas rurales	34,89	Homicidios en accidentes de transito	15,75
Hectáreas de cultivo de coca (2021)		2,49	
Percepción de seguridad de las visitas realizadas			
<p>El territorio se percibe muy seguro en las zonas dedicadas al turismo. No obstante, es importante destacar que ciertas zonas del territorio en donde no se concentra la actividad turística y por donde es necesario pasar para acceder a otras zonas turísticas del destino presentan condiciones de inseguridad claramente visibles.</p> <p>Por otra parte, las zonas rurales turísticas y colindantes con Santa Marta, se presentan muy seguras para los turistas.</p>			
<p><b>Nota:</b> Información extraída del TerriData DNP (Departamento Nacional de Planeación, 2024) y obtenida por el equipo de trabajo de Fundaculta en el territorio.</p>			





## Bibliografía

- Acaldia de Manizales . (2024). *manizales.gov.co*. Obtenido de <https://manizales.gov.co/atencion-ciudadania/informacion-general/>
- Alcaldía de Manizales. (s.f.). *Plan de Ordenamiento Territorial*. Recuperado el 2024, de <https://manizales.gov.co/RecursosAlcaldia/201505192047291914.pdf>
- Alcaldia de Santander de Quilichao. (1 de Enero de 2011). *santanderdequilichao-cauca.gov.co*. Recuperado el 15 de Enero de 2024, de <https://santanderdequilichao-cauca.gov.co/Transparencia/BancoDocumentos/Informaci%C3%B3n%20General%20del%20Municipio%20de%20Santander%20de%20Quilichao.pdf>
- Alcaldía Distrital de Buenaventura . (2013). *POT* . Obtenido de [https://www.buenaventura.gov.co/images/multimedia/resumen\\_ejecutivo\\_-\\_pot\\_2013.pdf](https://www.buenaventura.gov.co/images/multimedia/resumen_ejecutivo_-_pot_2013.pdf)
- Departamento Nacional de Planeación. (15 de Enero de 2024). *TerriData*. Obtenido de Fichas : <https://terridata.dnp.gov.co/index-app.html#/perfiles>
- La enciclopedia Libre - Wikipedia . (15 de Enero de 2024). *Archivo:Colombia - Huila - Isnos.svg*. Obtenido de [https://upload.wikimedia.org/wikipedia/commons/1/12/Colombia\\_-\\_Huila\\_-\\_Isnos.svg](https://upload.wikimedia.org/wikipedia/commons/1/12/Colombia_-_Huila_-_Isnos.svg)
- La enciclopedia libre - Wikipedia. (2024). *Archivo:Colombia - Buenaventura - Valle del Cauca .svg*. Obtenido de [https://upload.wikimedia.org/wikipedia/commons/9/90/Colombia\\_-\\_Valle\\_del\\_Cauca\\_-\\_Buenaventura.svg](https://upload.wikimedia.org/wikipedia/commons/9/90/Colombia_-_Valle_del_Cauca_-_Buenaventura.svg)
- La enciclopedia libre - Wikipedia. (2024). *Archivo:Colombia - Manizales - Caldas .svg*. Obtenido de [https://es.wikipedia.org/wiki/Archivo:Colombia\\_-\\_Caldas\\_-\\_Manizales.svg](https://es.wikipedia.org/wiki/Archivo:Colombia_-_Caldas_-_Manizales.svg)
- La Enciclopedia Libre - Wikipedia. (2024). *Archivo:Colombia - Santa Marta - Magdalena .svg*. Obtenido de [https://upload.wikimedia.org/wikipedia/commons/a/a5/Colombia\\_-\\_Magdalena\\_-\\_Santa\\_Marta.svg](https://upload.wikimedia.org/wikipedia/commons/a/a5/Colombia_-_Magdalena_-_Santa_Marta.svg)



MINCIT. (15 de Enero de 2024). *Gestión - MINCIT- Dashboard*. Obtenido de [https://gestion.mincit.gov.co/rnt-bi/dashboard6\\_dashboard.php](https://gestion.mincit.gov.co/rnt-bi/dashboard6_dashboard.php)

MINEDUCACION. (2022). *Sistema de Información Nacional de Educación Básica y Media*. Recuperado el 15 de Enero de 2024, de <http://bi.mineduacion.gov.co:8380/eportal/web/sineb/13.-tasa-de-cobertura-neta>

MINSALUD. (2022). *ANÁLISIS DE SITUACIÓN DE SALUD DEL DISTRITO DE SANTA MARTA, CON BASE EN EL MODELO DE LOS DETERMINANTES SOCIALES DE SALUD 2022*. Obtenido de <https://www.minsalud.gov.co/sites/rid/Lists/BibliotecaDigital/RIDE/VS/ED/PSP/asis-distrito-santa-marta-2022.pdf>

Municipio de Isnos. (2020). *ANÁLISIS DE SITUACIÓN DE SALUD CON EL MODELO DE LOS DETERMINANTES SOCIALES DE SALUD – "ASIS 2020"*. Recuperado el 15 de Enero de 2024, de <https://www.huila.gov.co/salud/loader.php?lServicio=Tools2&lTipo=descargas&lFuncion=descargar&idFile=50053>

PROCLAMA. (27 de Marzo de 2015). *Proclama Cauca y Valle*. Recuperado el 2024, de Los mejores sitios turísticos para visitar en Santander de Quilichao: <https://www.proclamadelcauca.com/los-mejores-sitios-turisticos-para-visitar-en-santander-de-quilichao/>

RUNAP . (15 de Enero de 2024). *RUNAP - Parques Nacionales Naturales de Colombia* . Obtenido de <https://runap.parquesnacionales.gov.co/>

SITURMAGDALENA. (2017). *Medición de informalidad del sector turístico* . Obtenido de <https://www.siturmagdalena.com/multimedia/informes/informe-3/archivo.pdf>



## **"DISEÑO DE LA "RUTA TURÍSTICA DEL DULCE" (LA RUTA DULCE) DE LOS DEPARTAMENTOS DE CALDAS, CAUCA, CUNDINAMARCA, HUILA, MAGDALENA, NARIÑO Y VALLE DEL CAUCA"**

**Convenio FNTC-585-2023**

### **Cooperante:**

FUNDACION PARA EL DESARROLLO SOSTENIBLE DE LA CULTURA, EL  
PATRIMONIO Y EL TURISMO – FUNDACULTA

### **Compromiso Especifico:**

**Entregable 3 (b)** Un documento en pdf que contenga un diagnóstico de la oferta que incluya apartados para cada uno de los siete (7) destinos en materia de seguridad, sostenibilidad, condiciones básicas, infraestructura, planta turística, conectividad, atractivos turísticos, actividades turísticas y otros servicios asociados a la temática central (vinos, tafias, coches, rones y licores, y en general los productos derivados de las mieles paneleras artesanales) y con potencial para ser integrados a la Ruta turística del dulce ("La Ruta Dulce").

**Julio de 2024**



## TABLA DE CONTENIDO

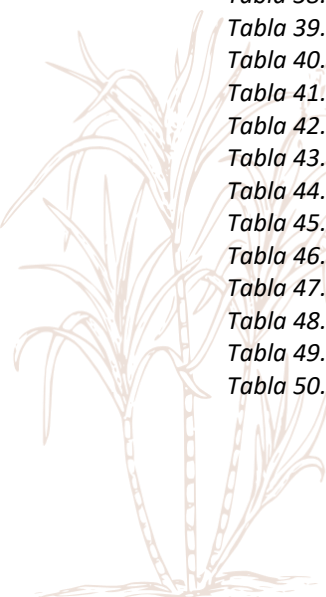
<b>Diagnóstico de la Oferta Segunda Parte</b>	<b>7</b>
<b>Dinámica Territorial de la Provincia de Gualivá – municipio de Albán</b>	<b>7</b>
Condiciones básicas Albán	7
Gestión del territorio – Albán	9
Servicios asociados en relación con la Ruta del Dulce – Albán	11
Indicadores de seguridad – Albán	13
<b>Dinámica Territorial de la Provincia de Gualivá – municipio de La Peña.</b>	<b>14</b>
Condiciones básicas La Peña	14
Gestión del territorio – La Peña	17
Servicios asociados en relación con la Ruta del Dulce – La Peña	18
Indicadores de seguridad – La Peña	21
<b>Dinámica Territorial de la Provincia de Gualivá – municipio de La Vega.</b>	<b>21</b>
Condiciones básicas La Vega	21
Gestión del territorio – La Vega	24
Servicios asociados en relación con la Ruta del Dulce – La Vega	25
Indicadores de seguridad – La Vega	28
<b>Dinámica Territorial de la Provincia de Gualivá – municipio de Nocaima.</b>	<b>29</b>
Condiciones básicas Nocaima	29
Gestión del territorio – Nocaima	31
Servicios asociados en relación con la Ruta del Dulce – Nocaima	33
Indicadores de seguridad – Nocaima	35
<b>Dinámica Territorial de la Provincia de Gualivá – municipio de Nimaima.</b>	<b>37</b>
Condiciones básicas Nimaima	37
Gestión del territorio – Nimaima	39
Servicios asociados en relación con la Ruta del Dulce – Nimaima	40
Indicadores de seguridad – Nimaima	43
<b>Dinámica Territorial de la Provincia de Gualivá – municipio de Quebradanegra.</b>	<b>44</b>
Condiciones básicas Quebradanegra	44
Gestión del territorio – Quebradanegra	46
Servicios asociados en relación con la Ruta del Dulce – Quebradanegra	47
Indicadores de seguridad – Quebradanegra	50
<b>Dinámica Territorial de la Provincia de Gualivá – municipio de San Francisco.</b>	<b>51</b>
Condiciones básicas San Francisco	51
Gestión del territorio – San Francisco	53
Servicios asociados en relación con la Ruta del Dulce – San Francisco	54
Indicadores de seguridad – San Francisco	57
<b>Dinámica Territorial de la Provincia de Gualivá – municipio de Sasaima.</b>	<b>58</b>
Condiciones básicas Sasaima	58
Gestión del territorio – Sasaima	60
Servicios asociados en relación con la Ruta del Dulce – Sasaima	61
Indicadores de seguridad – Sasaima	64
<b>Dinámica Territorial de la Provincia de Gualivá – municipio de Supatá.</b>	<b>65</b>
Condiciones básicas Supatá	65
Gestión del territorio – Supatá	67

Servicios asociados en relación con la Ruta del Dulce – Supatá	69
Indicadores de seguridad – Supatá	71
<b>Dinámica Territorial de la Provincia de Gualivá – municipio de Útica.</b>	<b>72</b>
Condiciones básicas Útica	72
Gestión del territorio – Útica	74
Servicios asociados en relación con la Ruta del Dulce – Útica	76
Indicadores de seguridad – Útica	78
<b>Dinámica Territorial de la Provincia de Gualivá – municipio de Vergara.</b>	<b>80</b>
Condiciones básicas Vergara	80
Gestión del territorio – Vergara	82
Servicios asociados en relación con la Ruta del Dulce – Vergara	83
Indicadores de seguridad – Vergara	86
<b>Dinámica Territorial de la Provincia de Gualivá – municipio de Villeta.</b>	<b>87</b>
Condiciones básicas Villeta	87
Gestión del territorio – Villeta	90
Servicios asociados en relación con la Ruta del Dulce – Villeta	91
Indicadores de seguridad – Villeta	94
<b>Bibliografía</b>	<b>96</b>



## ÍNDICE DE TABLAS

Tabla 1. Condiciones básicas del municipio de Albán	7
Tabla 2. Ficha técnica de la gestión del territorio - Albán	9
Tabla 3. Planta turística del municipio de Albán	11
Tabla 4. Oferta y servicios del municipio de Albán	12
Tabla 5. Indicadores de seguridad – Albán	13
Tabla 6. Condiciones básicas del municipio de La Peña	14
Tabla 7. Ficha técnica de la gestión del territorio – La Peña	17
Tabla 8. Planta turística del municipio de La Peña	18
Tabla 9. Oferta y servicios del municipio de La Peña	19
Tabla 10. Indicadores de seguridad – La Peña	21
Tabla 11. Condiciones básicas del municipio de La Vega	21
Tabla 12. Ficha técnica de la gestión del territorio – La Vega	24
Tabla 13. Planta turística del municipio de La Vega	25
Tabla 14. Oferta y servicios del municipio de La Vega	26
Tabla 15. Indicadores de seguridad – La Vega	28
Tabla 16. Condiciones básicas del municipio de Nocaima	29
Tabla 17. Ficha técnica de la gestión del territorio – Nocaima	31
Tabla 18. Planta turística del municipio de Nocaima	33
Tabla 19. Oferta y servicios del municipio de Nocaima	34
Tabla 20. Indicadores de seguridad – Nocaima	36
Tabla 21. Condiciones básicas del municipio de Nimaima	37
Tabla 22. Ficha técnica de la gestión del territorio – Nimaima	39
Tabla 23. Planta turística del municipio de Nimaima	40
Tabla 24. Oferta y servicios del municipio de Nimaima	41
Tabla 25. Indicadores de seguridad – Nimaima	43
Tabla 26. Condiciones básicas del municipio de Quebradanegra	44
Tabla 27. Ficha técnica de la gestión del territorio – Quebradanegra	46
Tabla 28. Planta turística del municipio de Quebradanegra	47
Tabla 29. Oferta y servicios del municipio de Quebradanegra	48
Tabla 30. Indicadores de seguridad – Quebradanegra	50
Tabla 31. Condiciones básicas del municipio de San Francisco	51
Tabla 32. Ficha técnica de la gestión del territorio – San Francisco	53
Tabla 33. Planta turística del municipio de San Francisco	55
Tabla 34. Oferta y servicios del municipio San Francisco	56
Tabla 35. Indicadores de seguridad – San Francisco	57
Tabla 36. Condiciones básicas del municipio de Sasaima	58
Tabla 37. Ficha técnica de la gestión del territorio – Sasaima	60
Tabla 38. Planta turística del municipio de Sasaima	62
Tabla 39. Oferta y servicios del municipio de Sasaima	62
Tabla 40. Indicadores de seguridad – Sasaima	64
Tabla 41. Condiciones básicas del municipio de Supatá	65
Tabla 42. Ficha técnica de la gestión del territorio – Supatá	67
Tabla 43. Planta turística del municipio de Supatá	69
Tabla 44. Oferta y servicios del municipio de Supatá	70
Tabla 45. Indicadores de seguridad – Supatá	71
Tabla 46. Condiciones básicas del municipio de Útica	72
Tabla 47. Ficha técnica de la gestión del territorio – Útica	75
Tabla 48. Planta turística del municipio de Útica	76
Tabla 49. Oferta y servicios del municipio de Útica	77
Tabla 50. Indicadores de seguridad – Útica	78



<i>Tabla 51. Condiciones básicas del municipio de Vergara</i>	80
<i>Tabla 52. Ficha técnica de la gestión del territorio – Vergara</i>	82
<i>Tabla 53. Planta turística del municipio de Vergara</i>	84
<i>Tabla 54. Oferta y servicios del municipio de Vergara</i>	85
<i>Tabla 55. Indicadores de seguridad – Vergara</i>	86
<i>Tabla 56. Condiciones básicas del municipio de Villeta</i>	87
<i>Tabla 57. Ficha técnica de la gestión del territorio – Villeta</i>	90
<i>Tabla 58. Planta turística del municipio de Villeta</i>	91
<i>Tabla 59. Oferta y servicios del municipio de Villeta</i>	92
<i>Tabla 60. Indicadores de seguridad – Villeta</i>	94



## ÍNDICE DE ILUSTRACIONES

<i>Ilustración 1. Ubicación geográfica del municipio de Albán</i>	8
<i>Ilustración 2. Gráfica actividades económicas Albán</i>	9
<i>Ilustración 3. Ubicación geográfica del municipio de La Peña</i>	16
<i>Ilustración 4. Gráfica actividades económicas La Peña</i>	16
<i>Ilustración 5. Ubicación geográfica del municipio de La Vega</i>	23
<i>Ilustración 6. Gráfica actividades económicas La Vega</i>	23
<i>Ilustración 7. Ubicación geográfica del municipio de Nocaima</i>	30
<i>Ilustración 8. Gráfica actividades económicas Nocaima</i>	31
<i>Ilustración 9. Ubicación geográfica del municipio de Nimaíma</i>	38
<i>Ilustración 10. Gráfica actividades económicas Nimaíma</i>	38
<i>Ilustración 11. Ubicación geográfica del municipio de Quebradanegra</i>	45
<i>Ilustración 12. Gráfica actividades económicas Quebradanegra</i>	45
<i>Ilustración 13. Ubicación geográfica del municipio de San Francisco</i>	52
<i>Ilustración 14. Gráfica actividades económicas San Francisco</i>	52
<i>Ilustración 15. Ubicación geográfica del municipio de Sasaima</i>	59
<i>Ilustración 16. Gráfica actividades económicas Sasaima</i>	59
<i>Ilustración 17. Ubicación geográfica del municipio de Supatá</i>	66
<i>Ilustración 18. Gráfica actividades económicas Supatá</i>	67
<i>Ilustración 19. Ubicación geográfica del municipio de Útica</i>	73
<i>Ilustración 20. Gráfica actividades económicas Útica</i>	74
<i>Ilustración 21. Ubicación geográfica del municipio de Vergara</i>	81
<i>Ilustración 22. Gráfica actividades económicas Vergara</i>	81
<i>Ilustración 23. Ubicación geográfica del municipio de Villeta</i>	89
<i>Ilustración 24. Gráfica actividades económicas Villeta</i>	89





## Diagnóstico de la Oferta Segunda Parte

La segunda parte del diagnóstico de la oferta se compone por el análisis de los doce (12) municipios de la provincia de Gualivá.


### Dinámica Territorial de la Provincia de Gualivá – municipio de Albán

En este apartado se encuentran la información relacionada con las condiciones generales del del territorio y de la comunidad del municipio de Albán, Cundinamarca.

#### Condiciones básicas Albán

Tabla 1. Condiciones básicas del municipio de Albán.

ALBÁN, CUNDINAMARCA			
<b>Región</b>		Centro Oriente	
<b>Categoría, Ley 617 de 2000</b>		6	
<b>Superficie</b>		53 Km <sup>2</sup>	
<b>Población (2024)</b>		7.737 habitantes	
<b>Densidad Poblacional</b>		145,98 hab./Km <sup>2</sup>	
<b>Población Desagregada (Área)</b>		Rural	Urbana
		5.087 (65,7%)	2.650 (34,3%)
<b>Población Étnica</b>			
Indígena	0	Palenquera de San Basilio	0
Gitana	0	Negra, mulata o afrocolombiana	21
Raizal	0		
<b>Cobertura en Educación</b>		Transición	98,0%
		Primaria	92,4%
		Secundaria	114,4%
		Media	66,8%
		<b>Total</b>	<b>95,6%</b>
<b>Distribución de registros en Sisbén IV (DNP 2023)</b>		Grupo A	644
		Grupo B	2.076
		Grupo C	2.148
		Grupo D	608
<b>Cobertura de acueducto (DNP 2022)</b>		Municipal	Departamental
		82,44%	71,29%
<b>Cobertura de alcantarillado (DNP 2022)</b>		Municipal	Departamental
		17,68%	54,91%
		Municipal	Departamental

<b>ALBÁN, CUNDINAMARCA</b>			
<b>Penetración de Banda Ancha (DNP 2021)</b>		4,57%	16,85%
<b>Cobertura de energía eléctrica rural (DNP 2021)</b>		Municipal	Departamental
		80,02%	86,47%
<b>Déficit de Vivienda (DNP 2018)</b>		Déficit Cualitativo de Vivienda	Déficit Cuantitativo de Vivienda
		42,21%	4,40%
<b>Ubicación Geográfica</b>		<i>Ilustración 1. Ubicación geográfica del municipio de Albán</i>	
			
<b>División político-administrativa</b>		Centros poblados	Veredas
		3	13
<b>SGP - Distribución porcentual de asignaciones SGP por sectores (DNP - SICODIS - Última Doceava 2022 + Once Doceavas 2023)</b>			
Educación	127.194.483	Ribereños	0
Salud	1.158.641.073	Resguardos Indígenas	0
Agua potable	766.582.487	FONPET A. Especiales	118.149.469
Propósito General	2.986.626.515	Primera infancia	0
Alimentación escolar	20.942.753	TOTAL SGP	5.178.136.780

ALBÁN, CUNDINAMARCA			
<b>Porcentaje del valor agregado por actividades económicas (DANE, 2021)</b>	<i>Ilustración 2. Gráfica actividades económicas Albán</i>		
<b>Participación del valor agregado municipal en el departamental (2021)</b>	0,24%		
<b>Cultivos de mayor producción (2021)</b>			
Plátano	828,00 (t)	Café	315,67 (t)
Fresa	720,00 (t)	Mandarina	291,85 (t)
Naranja	389,99 (t)		
<b>Inventario Pecuario (2022)</b>			
Aviar	1.375.500	Caprino	93
Bovino	3.761	Equino	246
Bufalino	7	Porcino	15.948
<b>Participación del sector primario en el valor agregado municipal (2021)</b>	40,06%		
<b>Nota:</b> Información extraída del TerriData DNP (Departamento Nacional de Planeación , 2024) y el mapa del archivo público de Colombia dispuesto en la Enciclopedia Libre Wikipedia (La enciclopedia libre . 2024)			

## Gestión del territorio – Albán

En este apartado se describen datos relevantes sobre la gestión del territorio relacionados directamente con la sostenibilidad del territorio, tales como: el área de ecosistemas estratégicos presentes en el municipio, la cantidad de eventos de desastres naturales, el uso adecuado o en conflicto del área de la entidad territorial, las áreas públicas protegidas y diferentes indicadores.

Tabla 2. Ficha técnica de la gestión del territorio - Albán

ALBÁN, CUNDINAMARCA			
Área total de ecosistemas estratégicos			
Humedales	0	Manglares	0
Páramos	0	<b>Total</b>	<b>0</b>
Bosque seco tropical	0		

ALBÁN, CUNDINAMARCA			
Eventos de desastres naturales 2021			
Avenidas Torrenciales	0	Inundaciones	0
Movimientos en masa	1	Sequias	0
Erupciones volcánicas	0	Sismos	0
Incendios forestales	1		
Porcentaje del área de la entidad territorial en uso adecuado y en conflicto			
Uso adecuado	1.307,39 Ha (24,67%)	Conflicto – Áreas pantanosas	712,50 Ha (13,44%)
Conflicto - Sobreutilización	2.349,83 Ha (44,34%)	Conflicto – obras civiles y urbanas	10,73 Ha (0,20%)
Conflicto - Subutilización	404,44 Ha (7,63%)	Otros Conflictos	0
Conflicto – De tipo minero	0		
Áreas protegidas públicas			
Sistema de Parques Nacionales Naturales.	Sector Salto del Tequendama y Cerro Manjuí (777.7 Ha)	Distritos de Conservación de Suelos	-
Reservas Forestales Protectoras	-	Áreas de Recreación	-
Parques Nacionales Regionales	-	Reservas Naturales de la Sociedad Civil	-
Distritos de Manejo Integrado	-		
Índice de vulnerabilidad y riesgo por cambio climático 2017		18,63	
Índice de informalidad de la tierra (UPRA 2019)		0,43	
Número de predios con orden de restitución y/o compensación identificados en sentencia de restitución de tierras y territorios (2023)		3	
Número de personas beneficiadas en sentencia de restitución de tierras y territorios (2023)		3	
Telefonía e internet móvil		Zona urbana	Zona rural
		Todos los operadores	Claro
<b>Nota:</b> Información extraída del TerriData DNP (Departamento Nacional de Planeación, 2024) y del Registro Único Nacional de Áreas Protegidas (RUNAP , 2024)			

## Servicios asociados en relación con la Ruta del Dulce – Albán

En este apartado se analizan los datos dispuestos en el portal de datos abiertos del MINCIT con relación a la oferta de prestadores de servicios turísticos debidamente formalizados y activos en el sistema. Posteriormente, se identifican la cantidad de servicios asociados de ocio y entretenimiento, culturales, artesanales y de naturaleza posibles de realizar en el municipio analizado. Y finalmente, se presentan una serie de atractivos o de recursos culturales y naturales, y de estos, los que podrían a concepto del equipo técnico de Fundaculta articularse al proceso de creación de la ruta turística.

Tabla 3. Planta turística del municipio de Albán

ALBÁN, CUNDINAMARCA			
Planta turística - Prestadores de servicios turísticos RNT			
Agencias de Viajes		Empresas de tiempo compartido	
Mayoristas	-	Comercializadora	-
Operadoras	1	Promotora	-
Viajes y turismo	-	Promotora y comercializadora	-
Alojamiento			
Albergue	-	Hostal	-
Alojamiento rural	4	Hotel	1
Apartahotel	-	Refugio	-
Campamento	1	Vivienda turística	-
Glamping	1	<b>Total</b>	<b>7</b>
Establecimiento de gastronomía y similares		Transporte terrestre automotor	
Bar		Chivas	
Bar y restaurante		Transporte especial	
Restaurante		Captadoras de ahorro para viajes	
<b>Arrendadores de vehículos</b>		-	
<b>Concesionarios en parque</b>		-	
<b>Guías de turismo</b>		-	
<b>Oficina de representación turística</b>		-	
<b>Operadores de congresos ferias y convenciones</b>		-	
<b>Parques temáticos</b>		-	
<b>Operadores en zonas francas</b>		-	
<b>Servicios de transporte público</b>		-	
<b>Servicios de alojamiento informal</b>		-	
<b>Existencia del consejo de cultura mediante acto administrativo (2022)</b>		-	
<b>Número de integrantes del consejo según acto administrativo (2022)</b>		-	

<b>Número de estímulos, incentivos y proyectos culturales apoyados a través de convocatorias públicas (2022)</b>	-
--	---

Tabla 4. Oferta y servicios del municipio de Albán

Servicios Asociados a la ruta			
Ocio y entretenimiento			
Restaurantes sin RNT	31	Bares y discotecas	5
Servicios Culturales y patrimoniales			
Bibliotecas y archivos	Biblioteca Agustín Rodríguez Garavito Casco Urbano	Jardines botánicos	
Museos	-Entidad Museal Casco Urbano -Ecomuseo Rincón de los Dioses	Zoológicos	
Casas de la cultura	Estación de Ferrocarril del Casco Urbano	Parques de atracciones	
Teatros, auditorios y otros escenarios		Parques temáticos	
Actividades artesanales			
Artesanía popular	x	Carpintería	x
Artesanía indígena	-	Vidriería	-
Artesanía Afro	-	Cerámica y porcelana	-
Artesanía Contemporánea	-	Tallado en piedra	-
Textilería	x	Laminado de metal	-
Marroquinería	-	Forja	-
Actividades de aventura en la naturaleza			
Buceo	-	Paddle surf o surf de remo	-
Canopy o tirolina	-	Paracaidismo	-
Canyoning	-	Parapentismo	-
Ciclomontañismo o Mountain bike	x	Puenting	-
Escalada	-	Rafting o canotaje	-
Espeleología	-	Rapel	-
Hydrospeed	-	Snorkel o careteo	-
Kayac	-	Trekking	-
Kitesurf o kitesurfing	-	Turismo Náutico	-

Bicicletas aéreas	-	
Principales Atractivos Turísticos		
Patrimonio Cultural	Sitios Naturales	
Iglesia la Sagrada Familia	Petroglifos	
Ecomuseo Rincón de los Dioses	Camino Real (Bogotá – Honda)	
Entidad Museal	Casa la Sensitiva	
Plaza de Toros	Casa 10 Leguas	
Gastronomía		
Bebidas	Platos típicos	Postres
Peto	Chupado de gallina	
	Chorizos	
	Queso	
	Pasteles de arroz	
	Arepas de queso	
Atractivos asociados a la ruta		
Mercado campesino los primeros domingos de cada mes en el parque principal		
Afluencia Turística	Temporada Alta	Temporada Baja
	Turismo local	Turismo nacional interno
Nota: Información extraída del TerriData DNP (Departamento Nacional de Planeación, 2024), del portal de datos abiertos del MINCIT (MINCIT, 2024) y obtenida por el equipo de trabajo de Fundaculta en el territorio.		

## Indicadores de seguridad – Albán

En este apartado se relacionan los indicadores de seguridad más recientes encontrados en el territorio de análisis y un agregado de percepción de seguridad por parte del equipo de trabajo de Fundaculta que visitó el destino.

Tabla 5. Indicadores de seguridad – Albán

ALBÁN, CUNDINAMARCA			
Tasas de homicidio por cada 100.000 habitantes		Indicadores de criminalidad por cada 100.000 habitantes.	
En hombres	NA	Hurto a personas	393,11
En mujeres	NA	Violencia intrafamiliar	230,45
En áreas urbanas	47.79	Lesiones en accidentes de tránsito	162,67
En áreas rurales	25.17	Homicidios en accidentes de transito	19.13
Hectáreas de cultivo de coca		0	
Percepción de seguridad de las visitas realizadas			



1. Según las autoridades municipales la época de violencia relacionada con riñas campesinas quedo en el pasado. Afirmación que se corrobora durante las diferentes entrevistas de caracterización del destino hablando con las personas caracterizadas y el enlace local dispuesto en el municipio.
2. El equipo de trabajo que realizó la visita técnica al municipio no percibió situaciones de inseguridad relacionada riñas, hurtos, peleas, etc.
3. Durante los trayectos por carretera en el municipio y vías intermunicipales el equipo de trabajo no se encontró con ningún tipo de reten, obstáculo o zonas de acceso (prohibidas por grupos al margen de la ley).

**Nota:** Información extraída del TerriData DNP (**Departamento Nacional de Planeación, 2024**) y obtenida por el equipo de trabajo de Fundaculta en el territorio.

## Dinámica Territorial de la Provincia de Gualivá – municipio de La Peña.

En este apartado se encuentran la información relacionada con las condiciones generales del del territorio y de la comunidad del municipio de La Peña, Cundinamarca.

### Condiciones básicas La Peña

Tabla 6. Condiciones básicas del municipio de La Peña

LA PEÑA, CUNDINAMARCA		
Región	Centro Oriente	
Categoría, Ley 617 de 2000	6	
Superficie	132 Km <sup>2</sup>	
Población (2024)	6.957 habitantes	
Densidad Poblacional	52,7 hab./Km <sup>2</sup>	
Población Desagregada (Área)	Rural	Urbana

LA PEÑA, CUNDINAMARCA			
		5.161 (74,2 %)	1.796 (25,8%)
Población Étnica			
Indígena	1	Palenquera de San Basilio	0
Gitana	0	Negra, mulata o afrocolombiana	21
Raizal	0		
Cobertura en Educación		Transición	81,1%
		Primaria	93,4%
		Secundaria	106,6%
		Media	94,7%
		<b>Total</b>	<b>97,2%</b>
Distribución de registros en Sisbén IV (DNP 2023)		Grupo A	1.282
		Grupo B	2.654
		Grupo C	1.483
		Grupo D	291
Cobertura de acueducto (DNP 2022)		Municipal	Departamental
		13,73%	71,29%
Cobertura de alcantarillado (DNP 2022)		Municipal	Departamental
		6,05%	54,91%
Penetración de Banda Ancha (DNP 2021)		Municipal	Departamental
		0,33%	16,85%
Cobertura de energía eléctrica rural (DNP 2021)		Municipal	Departamental
		69,09%	86,47%
Déficit de Vivienda (DNP 2018)		Déficit Cualitativo de Vivienda	Déficit Cuantitativo de Vivienda
		65,06%	13,99%



## LA PEÑA, CUNDINAMARCA

### Ubicación Geográfica

*Ilustración 3. Ubicación geográfica del municipio de La Peña*



### División político-administrativa

Centros poblados

9

Veredas

24

### SGP - Distribución porcentual de asignaciones SGP por sectores (DNP - SICODIS - Última Doceava 2022 + Once Doceavas 2023)

Educación	166.915.944	Ribereños	0
Salud	1.962.921.334	Resguardos Indígenas	0
Agua potable	1.093.167.057	FONPET A. Especiales	297.210.279
Propósito General	5.985.241.096	Primera infancia	0
Alimentación escolar	48.909.527	<b>TOTAL SGP</b>	<b>9.554.365.237</b>

### Porcentaje del valor agregado por actividades económicas (DANE, 2021)

*Ilustración 4. Gráfica actividades económicas La Peña*



### Participación del valor agregado municipal en el departamental (2021)

0,13%

### Cultivos de mayor producción (2021)

LA PEÑA, CUNDINAMARCA			
Caña panelera	18.572,00 (t)	Aguacate	168,00 (t)
Plátano	864,00 (t)	Limón	142,61(t)
Maíz	339,97 (t)		
Inventario Pecuario (2022)			
Aviar	0	Caprino	25
Bovino	3.168	Equino	400
Bufalino	0	Porcino	229
Participación del sector primario en el valor agregado municipal (2021)		14,79%	
Nota: Información extraída del TerriData DNP (Departamento Nacional de Planeación, 2024) y el mapa del archivo público de Colombia dispuesto en la Enciclopedia Libre Wikipedia (La enciclopedia Libre - Wikipedia , 2024)			

## Gestión del territorio – La Peña

En este apartado se describen datos relevantes sobre la gestión del territorio relacionados directamente con la sostenibilidad del territorio, tales como: el área de ecosistemas estratégicos presentes en el municipio, la cantidad de eventos de desastres naturales, el uso adecuado o en conflicto del área de la entidad territorial, las áreas públicas protegidas y diferentes indicadores.

Tabla 7. Ficha técnica de la gestión del territorio – La Peña

LA PEÑA, CUNDINAMARCA			
Área total de ecosistemas estratégicos			
Humedales	103,83 Ha (0,8%)	Manglares	0
Páramos	0	<b>Total</b>	<b>103,83 Ha (0,8%)</b>
Bosque seco tropical	0		
Eventos de desastres naturales 2010 – 2021			
Avenidas Torrenciales	0	Inundaciones	2
Movimientos en masa	6	Sequias	0
Erupciones volcánicas	0	Sismos	0
Incendios forestales	0		
Porcentaje del área de la entidad territorial en uso adecuado y en conflicto			
Uso adecuado	4.024,53 Ha (30,49%)	Conflicto – Áreas pantanosas	1.079,98 Ha (8,18%)
Conflicto - Sobreutilización	3.815,24 Ha (28,90%)	Conflicto – obras civiles y urbanas	12,61Ha (0,10%)
Conflicto - Subutilización	613,99 Ha (4,65%)	Otros Conflictos	3.117,48 Ha (23,62%)

LA PEÑA, CUNDINAMARCA			
Conflicto – De tipo minero	0		
Áreas protegidas públicas			
Sistema de Parques Nacionales Naturales.	-	Distritos de Conservación de Suelos	-
Reservas Forestales Protectoras	-	Áreas de Recreación	-
Parques Naturales Regionales	-	Reservas Naturales de la Sociedad Civil	-
Distritos de Manejo Integrado	-		
Índice de vulnerabilidad y riesgo por cambio climático 2017	20,49		
Índice de informalidad de la tierra (UPRA 2019)	0,63		
Número de predios con orden de restitución y/o compensación identificados en sentencia de restitución de tierras y territorios (2023)	6		
Número de personas beneficiadas en sentencia de restitución de tierras y territorios (2023)	13		
Telefonía e internet móvil	Zona urbana		Zona rural
	Todos los operadores		Claro
Nota: Información extraída del TerriData DNP (Departamento Nacional de Planeación, 2024) y del Registro Único Nacional de Áreas Protegidas (RUNAP , 2024)			

### Servicios asociados en relación con la Ruta del Dulce – La Peña

En este apartado se analizan los datos dispuestos en el portal de datos abiertos del MINCIT con relación a la oferta de prestadores de servicios turísticos debidamente formalizados y activos en el sistema. Posteriormente, se identifican la cantidad de servicios asociados de ocio y entretenimiento, culturales, artesanales y de naturaleza posibles de realizar en el municipio analizado. Y finalmente, se presentan una serie de atractivos o de recursos culturales y naturales, y de estos, los que podrían a concepto del equipo técnico de Fundaculta articularse al proceso de creación de la ruta turística.

Tabla 8. Planta turística del municipio de La Peña

LA PEÑA, CUNDINAMARCA	
Planta turística - Prestadores de servicios turísticos RNT	
Agencias de Viajes	Empresas de tiempo compartido

Mayoristas	-	Comercializadora	-
Operadoras	-	Promotora	-
Viajes y turismo	-	Promotora y comercializadora	-
<b>Alojamiento</b>			
Albergue	-	Hostal	-
Alojamiento rural	<b>7</b>	Hotel	<b>2</b>
Apartahotel	-	Refugio	-
Glamping	<b>1</b>	Vivienda turística	<b>1</b>
Centro vacacional	-	<b>Total</b>	<b>11</b>
<b>Establecimiento de gastronomía y similares</b>		<b>Transporte terrestre automotor</b>	
Bar		Chivas	
Bar y restaurante		Transporte especial	
Restaurante		Captadoras de ahorro para viajes	
<b>Arrendadores de vehículos</b>		-	
<b>Concesionarios en parque</b>		-	
<b>Guías de turismo</b>		<b>1</b>	
<b>Oficina de representación turística</b>		-	
<b>Operadores de congresos ferias y convenciones</b>		-	
<b>Parques temáticos</b>		-	
<b>Operadores en zonas francas</b>		-	
<b>Servicios de transporte público</b>			
<b>Servicios de alojamiento informal</b>			
<b>Existencia del consejo de cultura mediante acto administrativo (2022)</b>		-	
<b>Número de integrantes del consejo según acto administrativo (2022)</b>		-	
<b>Número de estímulos, incentivos y proyectos culturales apoyados a través de convocatorias públicas (2022)</b>		-	

Tabla 9. Oferta y servicios del municipio de La Peña

<b>Servicios Asociados a la ruta</b>			
<b>Ocio y entretenimiento</b>			
Restaurantes sin RNT	<b>8</b>	Bares y discotecas	<b>2</b>
<b>Servicios Culturales y patrimoniales</b>			
Bibliotecas y archivos	Biblioteca Municipal	Jardines botánicos	
Museos	Museo del Trapiche	Zoológicos	
Casas de la cultura		Parques de atracciones	

Teatros, auditorios y otros escenarios	Salón Parroquial	Parques temáticos	
Actividades artesanales			
Artesanía popular	x	Carpintería	x
Artesanía indígena	-	Vidriería	-
Artesanía Afro	-	Cerámica y porcelana	-
Artesanía Contemporánea	x	Tallado en piedra	-
Textilería	-	Laminado de metal	-
Marroquinería	-	Forja	-
Actividades de aventura en la naturaleza			
Buceo	-	Paddle surf o surf de remo	-
Canopy o tirolina	-	Paracaidismo	-
Canyoning	-	Parapentismo	-
Ciclomontañismo o Mountain bike	x	Puenting	-
Escalada	-	Rafting o canotaje	x
Espeleología	-	Rapel	-
Hydrospeed	-	Snorkel o careteo	-
Kayac	x	Trekking	-
Kitesurf o kitesurfing	-	Turismo Náutico	-
Bicicletas aéreas	-	Avistamiento de aves	x
Principales Atractivos Turísticos			
Patrimonio Cultural		Sitios Naturales	
Parroquia San José De La Peña		Alto De La Cruz	
Ied República De Corea		Cascada Los Robles	
Mural En Honor A Las Mulas De Carga		Cascada El Chispón	
Mural La Molienda			
Parque Fundacional			
Encuentro internacional de teatro			
Gastronomía			
Bebidas	Platos típicos		Postres
	Fiambre con gallina y carne		
Afluencia Turística		Temporada Alta	Temporada Baja
		Turismo Internacional	Turismo Internacional esporádico – Turismo nacional interno
Nota: Información extraída del TerriData DNP (Departamento Nacional de Planeación, 2024), del portal de datos abiertos del MINCIT (MINCIT, 2024) y obtenida por el equipo de trabajo de Fundaculta en el territorio.			



## Indicadores de seguridad – La Peña

En este apartado se relacionan los indicadores de seguridad más recientes encontrados en el territorio de análisis y un agregado de percepción de seguridad por parte del equipo de trabajo de Fundaculta que visitó el destino.

Tabla 10. Indicadores de seguridad – La Peña

LA PEÑA, CUNDINAMARCA			
Tasas de homicidio por cada 100.000 habitantes		Indicadores de criminalidad por cada 100.000 habitantes.	
En hombres	0	Hurto a personas	32,81
En mujeres	0	Violencia intrafamiliar	133,87
En áreas urbanas	0	Lesiones en accidentes de trafico	0
En áreas rurales	0	Homicidios en accidentes de transito	0
Hectáreas de cultivo de coca		0	
Percepción de seguridad de las visitas realizadas			
<div><div>1.</div><div>Según las autoridades municipales la época de violencia relacionada con riñas campesinas quedo en el pasado. Afirmación que se corroboró durante las diferentes entrevistas de caracterización del destino hablando con las personas caracterizadas y el enlace local dispuesto en el municipio.</div></div> <div><div>2.</div><div>El equipo de trabajo que realizó la visita técnica al municipio no percibió situaciones de inseguridad relacionada riñas, hurtos, peleas, etc.</div></div> <div><div>3.</div><div>Durante los trayectos por carretera en el municipio y vías intermunicipales el equipo de trabajo no se encontró con ningún tipo de reten, obstáculo o zonas de acceso (prohibidas por grupos al margen de la ley).</div></div>			
<b>Nota:</b> Información extraída del TerriData DNP (Departamento Nacional de Planeación, 2024) y obtenida por el equipo de trabajo de Fundaculta en el territorio.			

## Dinámica Territorial de la Provincia de Gualivá – municipio de La Vega.

En este apartado se encuentran la información relacionada con las condiciones generales del del territorio y de la comunidad del municipio de La Vega, Cundinamarca.

### Condiciones básicas La Vega

Tabla 11. Condiciones básicas del municipio de La Vega

LA VEGA, CUNDINAMARCA	
Región	Centro Oriente

LA VEGA, CUNDINAMARCA			
<b>Categoría, Ley 617 de 2000</b>		6	
<b>Superficie</b>		155 Km <sup>2</sup>	
<b>Población (2024)</b>		20.691 habitantes	
<b>Densidad Poblacional</b>		133,49 hab./Km <sup>2</sup>	
<b>Población Desagregada (Área)</b>		Rural	Urbana
		11.452 (55,3%)	9.239 (44,7%)
<b>Población Étnica</b>			
Indígena	26	Palenquera de San Basilio	7
Gitana	0	Negra, mulata o afrocolombiana	21
Raizal	2		
<b>Cobertura en Educación</b>		Transición	78,8%
		Primaria	102,3%
		Secundaria	120,8%
		Media	78,0%
		<b>Total</b>	<b>102,5%</b>
<b>Distribución de registros en Sisbén IV (DNP 2023)</b>		Grupo A	5.109
		Grupo B	5.421
		Grupo C	2.131
		Grupo D	795
<b>Cobertura de acueducto (DNP 2022)</b>		Municipal	Departamental
		53.39%	71,29%
<b>Cobertura de alcantarillado (DNP 2022)</b>		Municipal	Departamental
		32.14%	54,91%
<b>Penetración de Banda Ancha (DNP 2021)</b>		Municipal	Departamental
		7,73%	16,85%
<b>Cobertura de energía eléctrica rural (DNP 2021)</b>		Municipal	Departamental
		66,60%	86,47%
<b>Déficit de Vivienda (DNP 2018)</b>		Déficit Cualitativo de Vivienda	Déficit Cuantitativo de Vivienda
		35,07%	5.89%



## LA VEGA, CUNDINAMARCA

### Ubicación Geográfica

*Ilustración 5. Ubicación geográfica del municipio de La Vega*



### División político-administrativa

Centros poblados

14

Veredas

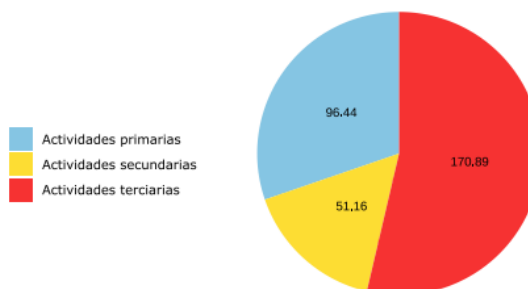
27

### SGP - Distribución porcentual de asignaciones SGP por sectores (DNP - SICODIS - Última Doceava 2022 + Once Doceavas 2023)

Educación	415.378.402	Ribereños	0
Salud	4.002.521.602	Resguardos Indígenas	0
Agua potable	1.273.541.207	FONPET A. Especiales	146.403.086
Propósito General	3.437.855.988	Primera infancia	0
Alimentación escolar	60.774.271	TOTAL SGP	9.336.474.556

### Porcentaje del valor agregado por actividades económicas (DANE, 2021)

*Ilustración 6. Gráfica actividades económicas La Vega*



### Participación del valor agregado municipal en el departamental (2021)

0.49%

### Cultivos de mayor producción (2021)

LA VEGA, CUNDINAMARCA			
Plátano	2.093,00 (t)	Mandarina	774,48 (t)
Naranja	958,08 (t)	Café	499,55 (t)
Caña panelera	800,00 (t)		
Inventario Pecuario (2022)			
Aviar	885.000	Caprino	30
Bovino	7.302	Equino	500
Bufalino	2	Porcino	31.477
Participación del sector primario en el valor agregado municipal (2021)		30.28%	
Nota: Información extraída del TerriData DNP (Departamento Nacional de Planeación, 2024) y el mapa del archivo público de Colombia dispuesto en la Enciclopedia Libre Wikipedia (La enciclopedia Libre - Wikipedia , 2024)			

## Gestión del territorio – La Vega

En este apartado se describen datos relevantes sobre la gestión del territorio relacionados directamente con la sostenibilidad del territorio, tales como: el área de ecosistemas estratégicos presentes en el municipio, la cantidad de eventos de desastres naturales, el uso adecuado o en conflicto del área de la entidad territorial, las áreas públicas protegidas y diferentes indicadores.

Tabla 12. Ficha técnica de la gestión del territorio – La Vega

LA VEGA, CUNDINAMARCA			
Área total de ecosistemas estratégicos			
Humedales	1,29 Ha (0,01%)	Manglares	0
Páramos	0	<b>Total</b>	<b>1,29 Ha (0,01%)</b>
Bosque seco tropical	0		
Eventos de desastres naturales 2010 – 2017			
Avenidas Torrenciales	<b>0</b>	Inundaciones	1
Movimientos en masa	<b>7</b>	Sequias	0
Erupciones volcánicas	0	Sismos	0
Incendios forestales	1		
Porcentaje del área de la entidad territorial en uso adecuado y en conflicto			
Uso adecuado	3.730,84 Ha (24,7%)	Conflicto – Áreas pantanosas	1.682,93 Ha (10,86%)
Conflicto - Sobreutilización	7.389,72 Ha (47,68%)	Conflicto – obras civiles y urbanas	67,67 Ha (0,44%)
Conflicto - Subutilización	2.630,41 Ha (16,97%)	Otros Conflictos	217,33 Ha (1,40%)

LA VEGA, CUNDINAMARCA			
Conflicto – De tipo minero	0		
<b>Áreas protegidas públicas</b>			
Sistema de Parques Nacionales Naturales.	Cuchilla el Chuscal (2.242 ha)	Distritos de Conservación de Suelos	-
Reservas Forestales Protectoras	-	Áreas de Recreación	-
Parques Nacionales Regionales		Reservas Naturales de la Sociedad Civil	Lote 5 (0.2578 Ha) El Refugio (0.3557 Ha)
Distritos de Manejo Integrado	-		
<b>Índice de vulnerabilidad y riesgo por cambio climático 2017</b>		16,66	
<b>Índice de informalidad de la tierra (UPRA 2019)</b>		0,41	
<b>Número de predios con orden de restitución y/o compensación identificados en sentencia de restitución de tierras y territorios (2023)</b>		NA	
<b>Número de personas beneficiadas en sentencia de restitución de tierras y territorios (2023)</b>		NA	
<b>Telefonía e internet móvil</b>		<b>Zona urbana</b>	<b>Zona rural</b>
		Todos los operadores	Claro
<b>Nota:</b> Información extraída del TerriData DNP (Departamento Nacional de Planeación, 2024) y del Registro Único Nacional de Áreas Protegidas (RUNAP , 2024)			

### Servicios asociados en relación con la Ruta del Dulce – La Vega

En este apartado se analizan los datos dispuestos en el portal de datos abiertos del MINCIT con relación a la oferta de prestadores de servicios turísticos debidamente formalizados y activos en el sistema. Posteriormente, se identifican la cantidad de servicios asociados de ocio y entretenimiento, culturales, artesanales y de naturaleza posibles de realizar en el municipio analizado. Y finalmente, se presentan una serie de atractivos o de recursos culturales y naturales, y de estos, los que podrían a concepto del equipo técnico de Fundaculta articularse al proceso de creación de la ruta turística.

Tabla 13. Planta turística del municipio de La Vega

LA VEGA, CUNDINAMARCA
Planta turística - Prestadores de servicios turísticos RNT

Agencias de Viajes		Empresas de tiempo compartido	
Mayoristas	-	Comercializadora	-
Operadoras	3	Promotora	-
Viajes y turismo	5	Promotora y comercializadora	-
Alojamiento			
Albergue	1	Hostal	1
Alojamiento rural	86	Hotel	31
Apartahotel	1	Refugio	1
Campamento	4	Glamping	1
Centro vacacional	7	<b>Total</b>	<b>133</b>
Establecimiento de gastronomía y similares		Transporte terrestre automotor	
Bar		Chivas	
Bar y restaurante		Transporte especial	
Restaurante	1	Captadoras de ahorro para viajes	
<b>Arrendadores de vehículos</b>			-
<b>Apartamento Turístico</b>			4
<b>Casa turística</b>			5
<b>Concesionarios en parque</b>			-
<b>Guías de turismo</b>			2
<b>Oficina de representación turística</b>			-
<b>Operadores de congresos ferias y convenciones</b>			-
<b>Parques temáticos</b>			1
<b>Operadores en zonas francas</b>			-
<b>Otros tipos de hospedaje turísticos no permanentes</b>			28
<b>Otro tipo de vivienda turística</b>			23
<b>Servicios de transporte público</b>			2
<b>Servicios de alojamiento informal</b>			
<b>Existencia del consejo de cultura mediante acto administrativo (2022)</b>			-
<b>Número de integrantes del consejo según acto administrativo (2022)</b>			-
<b>Número de estímulos, incentivos y proyectos culturales apoyados a través de convocatorias públicas (2022)</b>			-

Tabla 14. Oferta y servicios del municipio de La Vega

#### Servicios Asociados a la ruta

Ocio y entretenimiento			
Restaurantes sin RNT	100	Bares y discotecas	3
Servicios Culturales y patrimoniales			
Bibliotecas y archivos	Bibliotecas públicas municipales	Jardines botánicos	
Museos		Zoológicos	
Casas de la cultura	Casa cultural campesina	Parques de atracciones	
Teatros, auditorios y otros escenarios	Auditorio de la casa cultural campesina	Parques temáticos	Ecoparque La Vega, ubicado en la vereda Hoya Grande, Paraiso Andino, vía municipio de Sasaima, Reserva Natauta, ubicada en la vereda el Moro, finca la Caracola, ubicada en la Vereda El Moro. Montearroyo
Actividades artesanales			
Artesanía popular	x	Carpintería	x
Artesanía indígena	-	Vidriería	x
Artesanía Afro	-	Cerámica y porcelana	-
Artesanía Contemporánea	-	Tallado en piedra	x
Textilería	x	Laminado de metal	-
Marroquinería	-	Forja	-
Actividades de aventura en la naturaleza			
Buceo	-	Paddle surf o surf de remo	-
Canopy o tirolina	-	Paracaidismo	-
Canyoning	-	Parapentismo	-
Ciclomontañismo o Mountain bike	x	Puenting	-
Escalada	-	Rafting o canotaje	-
Espeleología	-	Rapel	-
Hydrospeed	-	Snorkel o careteo	-
Kayac	-	Trekking	-
Kitesurf o kitesurfing	-	Turismo Náutico	-
Bicicletas aéreas	-		
Principales Atractivos Turísticos			
Patrimonio Cultural		Sitios Naturales	



Iglesia San Juan Bautista	Laguna Del Tabacal	
Fachadas de casas antiguas, Alcaldía Municipal	Cerro Del Butulu	
Concurso departamental de Tunas		
Festival de Música intergeneracional y batucadas		
Concurso nacional de bandas juveniles estudiantiles		
Fiesta de la Virgen del Carmen		
Encendido alumbrado navideño		
Mercados Campesinos		
Ferias de emprendimiento femenino		
Fiestas de la familia campesina		
Gastronomía		
Bebidas	Platos típicos	Postres
Mazamorra vegaña	Triveguno	bocadillos de guayaba
	Ajiaco de La Vega	
	Arepas de choco­lo con queso	
	Carne a la llanera	
Afluencia Turística	Temporada Alta	Temporada Baja
	Turismo Internacional	Turismo Internacional esporádico – Turismo nacional interno
Nota: Información extraída del TerriData DNP (Departamento Nacional de Planeación, 2024), del portal de datos abiertos del MINCIT (MINCIT, 2024) y obtenida por el equipo de trabajo de Fundaculta en el territorio.		

## Indicadores de seguridad – La Vega

En este apartado se relacionan los indicadores de seguridad más recientes encontrados en el territorio de análisis y un agregado de percepción de seguridad por parte del equipo de trabajo de Fundaculta que visitó el destino.

Tabla 15. Indicadores de seguridad – La Vega

LA VEGA, CUNDINAMARCA			
Tasas de homicidio por cada 100.000 habitantes		Indicadores de criminalidad por cada 100.000 habitantes.	
En hombres	0	Hurto a personas	139,47
En mujeres	0	Violencia intrafamiliar	39,26
En áreas urbanas	0	Lesiones en accidentes de tráfico	5,36

En áreas rurales	0	Homicidios en accidentes de tránsito	48,28
Hectáreas de cultivo de coca		0	
Percepción de seguridad de las visitas realizadas			
<div>1. Según las autoridades municipales la época de violencia relacionada con riñas campesinas quedó en el pasado. Afirmación que se corroboró durante las diferentes entrevistas de caracterización del destino hablando con las personas caracterizadas y el enlace local dispuesto en el municipio.</div> <div>2. El equipo de trabajo que realizó la visita técnica al municipio no percibió situaciones de inseguridad relacionada con riñas, hurtos, peleas, etc.</div> <div>3. Durante los trayectos por carretera en el municipio y vías intermunicipales el equipo de trabajo no se encontró con ningún tipo de retén, obstáculo o zonas de acceso (prohibidas por grupos al margen de la ley).</div>			
<b>Nota:</b> Información extraída del TerriData DNP (Departamento Nacional de Planeación, 2024) y obtenida por el equipo de trabajo de Fundaculta en el territorio.			


## Dinámica Territorial de la Provincia de Gualivá – municipio de Nocaima.

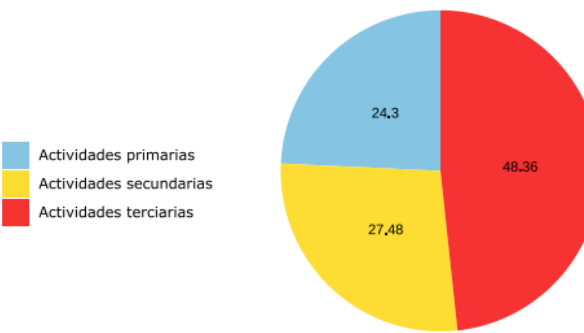
En este apartado se encuentran la información relacionada con las condiciones generales del del territorio y de la comunidad del municipio de Nocaima, Cundinamarca.

### Condiciones básicas Nocaima

Tabla 16. Condiciones básicas del municipio de Nocaima

NOCAIMA, CUNDINAMARCA			
<b>Región</b>	Centro Oriente		
<b>Categoría, Ley 617 de 2000</b>	6		
<b>Superficie</b>	71 Km <sup>2</sup>		
<b>Población (2024)</b>	7.299 habitantes		
<b>Densidad Poblacional</b>	102,8 hab./Km <sup>2</sup>		
<b>Población Desagregada (Área)</b>	Rural		Urbana
	4.470 (61,2%)		2.829 (38,8 %)
<b>Población Étnica</b>			
Indígena	9	Palenquera de San Basilio	0
Gitana	0	Negra, mulata o afrocolombiana	6
Raizal	0		
<b>Cobertura en Educación</b>		Transición	82,4%
		Primaria	81,0%
		Secundaria	116,9%

NOCAIMA, CUNDINAMARCA			
Distribución de registros en Sisbén IV (DNP 2023)	Media	186,3%	
	Total	109,7%	
	Grupo A	802	
	Grupo B	2.082	
	Grupo C	1.589	
Cobertura de acueducto (DNP 2022)	Grupo D	665	
	Municipal	Departamental	
	45,50%	71,29%	
Cobertura de alcantarillado (DNP 2022)	Municipal	Departamental	
	21,32%	54,91%	
Penetración de Banda Ancha (DNP 2021)	Municipal	Departamental	
	3,96%	16,85%	
Cobertura de energía eléctrica rural (DNP 2021)	Municipal	Departamental	
	81,72%	86,47%	
Déficit de Vivienda (DNP 2018)	Déficit Cualitativo de Vivienda	Déficit Cuantitativo de Vivienda	
	47,39%	6,30%	
Ubicación Geográfica	Ilustración 7. Ubicación geográfica del municipio de Nocaima		
			
División político-administrativa	Centros poblados	Veredas	
	6	21	
SGP - Distribución porcentual de asignaciones SGP por sectores (DNP - SICODIS - Última Doceava 2022 + Once Doceavas 2023)			
Educación	143.369.621	Ribereños	0
Salud	1.393.625.365	Resguardos Indígenas	0
Agua potable	815.640.821	FONPET A. Especiales	125.438.032
Propósito General	3.033.943.458	Primera infancia	0

NOCAIMA, CUNDINAMARCA			
Alimentación escolar	26.696.585	TOTAL SGP	5.538.713.882
<b>Porcentaje del valor agregado por actividades económicas (DANE, 2021)</b>		<i>Ilustración 8. Gráfica actividades económicas Nocaima</i>	
			
<b>Participación del valor agregado municipal en el departamental (2021)</b>		0,15%	
<b>Cultivos de mayor producción (2021)</b>			
Caña panelera	<b>8.985,0 (t)</b>	Limón	230,4 (t)
Naranja	819,0 (t)	Plátano	210,0 (t)
Aguacate	278,4 (t)		
<b>Inventario Pecuario (2022)</b>			
Aviar	115.000	Caprino	0
Bovino	2.657	Equino	500
Bufalino	3	Porcino	6.593
<b>Participación del sector primario en el valor agregado municipal (2021)</b>		24,27%	
<b>Nota:</b> Información extraída del TerriData DNP ( <b>Departamento Nacional de Planeación, 2024</b> ) y el mapa del archivo público de Colombia dispuesto en la Enciclopedia Libre Wikipedia ( <b>La enciclopedia Libre - Wikipedia , 2024</b> )			

## Gestión del territorio – Nocaima

En este apartado se describen datos relevantes sobre la gestión del territorio relacionados directamente con la sostenibilidad del territorio, tales como: el área de ecosistemas estratégicos presentes en el municipio, la cantidad de eventos de desastres naturales, el uso adecuado o en conflicto del área de la entidad territorial, las áreas públicas protegidas y diferentes indicadores.

Tabla 17. Ficha técnica de la gestión del territorio – Nocaima

NOCAIMA, CUNDINAMARCA			
Área total de ecosistemas estratégicos			
Humedales	73,52 Ha (1,05%)	Manglares	0

NOCAIMA, CUNDINAMARCA			
Páramos	0	<b>Total</b>	<b>73,52 Ha (1,05%)</b>
Bosque seco tropical	0		
<b>Eventos de desastres naturales 2010 – 2017</b>			
Avenidas Torrenciales	<b>0</b>	Inundaciones	0
Movimientos en masa	<b>3</b>	Sequias	0
Erupciones volcánicas	0	Sismos	0
Incendios forestales	0		
<b>Porcentaje del área de la entidad territorial en uso adecuado y en conflicto</b>			
Uso adecuado	2.929,83 Ha (41,27%)	Conflicto – Áreas pantanosas	1.112,25 Ha (15,67%)
Conflicto - Sobreutilización	2.273,61 Ha (32,02%)	Conflicto – obras civiles y urbanas	27,67 Ha (0,39%)
Conflicto - Subutilización	545,30 Ha (7,68%)	Otros Conflictos	52,01 Ha (0,73%)
Conflicto – De tipo minero	0		
<b>Áreas protegidas públicas</b>			
Sistema de Parques Nacionales Naturales.	-	Distritos de Conservación de Suelos	-
Reservas Forestales Protectoras	-	Áreas de Recreación	-
Parques Nacionales Regionales	-	Reservas Naturales de la Sociedad Civil	-
Distritos de Manejo Integrado	-		
<b>Índice de vulnerabilidad y riesgo por cambio climático 2017</b>	14,92		
<b>Índice de informalidad de la tierra (UPRA 2019)</b>	0,51		
<b>Número de predios con orden de restitución y/o compensación identificados en sentencia de restitución de tierras y territorios (2023)</b>	NA		
<b>Número de personas beneficiadas en sentencia de restitución de tierras y territorios (2023)</b>	NA		
<b>Telefonía e internet móvil</b>	<b>Zona urbana</b>		<b>Zona rural</b>
	Todos los operadores		Claro

## NOCAIMA, CUNDINAMARCA

**Nota:** Información extraída del TerriData DNP (Departamento Nacional de Planeación, 2024) y del Registro Único Nacional de Áreas Protegidas (RUNAP, 2024)

### Servicios asociados en relación con la Ruta del Dulce – Nocaima

En este apartado se analizan los datos dispuestos en el portal de datos abiertos del MINCIT con relación a la oferta de prestadores de servicios turísticos debidamente formalizados y activos en el sistema. Posteriormente, se identifican la cantidad de servicios asociados de ocio y entretenimiento, culturales, artesanales y de naturaleza posibles de realizar en el municipio analizado. Y finalmente, se presentan una serie de atractivos o de recursos culturales y naturales, y de estos, los que podrían a concepto del equipo técnico de Fundaculta articularse al proceso de creación de la ruta turística.

Tabla 18. Planta turística del municipio de Nocaima

NOCAIMA, CUNDINAMARCA			
Planta turística - Prestadores de servicios turísticos RNT			
Agencias de Viajes		Empresas de tiempo compartido	
Mayoristas	-	Comercializadora	-
Operadoras	1	Promotora	-
Viajes y turismo	1	Promotora y comercializadora	-
Alojamiento			
Albergue	-	Hostal	1
Alojamiento rural	19	Hotel	5
Casa turística	2	Refugio	-
Campamento	3	Glamping	2
Centro vacacional	5	<b>Total</b>	<b>37</b>
Establecimiento de gastronomía y similares		Transporte terrestre automotor	
Bar	1	Chivas	
Bar y restaurante		Transporte especial	
Restaurante		Captadoras de ahorro para viajes	
<b>Arrendadores de vehículos</b>		-	
<b>Concesionarios en parque</b>		-	
<b>Guías de turismo</b>		1	
<b>Oficina de representación turística</b>		-	
<b>Operadores de congresos ferias y convenciones</b>		-	
<b>Parques temáticos</b>		-	
<b>Operadores en zonas francas</b>		-	

Otros tipos de hospedaje turísticos no permanentes	9
Otro tipo de vivienda turística	10
Servicios de transporte público	-
Servicios de alojamiento informal	
Existencia del consejo de cultura mediante acto administrativo (2022)	-
Número de integrantes del consejo según acto administrativo (2022)	-
Número de estímulos, incentivos y proyectos culturales apoyados a través de convocatorias públicas (2022)	-

Tabla 19. Oferta y servicios del municipio de Nocaima

Servicios Asociados a la ruta			
Ocio y entretenimiento			
Restaurantes sin RNT	39	Bares y discotecas	2
Servicios Culturales y patrimoniales			
Bibliotecas y archivos	Biblioteca Publica Hugo Edilberto Ramos	Jardines botánicos	
Museos	Anticuuario finca el Bambú vereda el Cajón	Zoológicos	
Casas de la cultura	Casa de la cultura municipal	Parques de atracciones	
Teatros, auditorios y otros escenarios		Parques temáticos	
Sitios históricos			
Actividades artesanales			
Artesanía popular	-	Carpintería	-
Artesanía indígena	-	Vidriería	-
Artesanía Afro	-	Cerámica y porcelana	x
Artesanía Contemporánea	-	Tallado en piedra	-
Textilería	X	Laminado de metal	-
Marroquinería	-	Forja	-
Actividades de aventura en la naturaleza			
Buceo	-	Paddle surf o surf de remo	-
Canopy o tirolina	-	Paracaidismo	-
Canyoning	X	Parapentismo	-



Ciclomontañismo o Mountain bike	X	Puenting	-
Escalada	-	Rafting o canotaje	-
Espeleología	-	Rapel	-
Hydrospeed	-	Snorkel o careteo	-
Kayac	-	Trekking	-
Kitesurf o kitesurfing	-	Turismo Náutico	-
Bicicletas aéreas	-	Avistamiento de aves	x
Principales Atractivos Turísticos			
Patrimonio Cultural		Sitios Naturales	
Templo Parroquial nuestra Señora de Chiquinquirá		Reserva la Rochela	
Normal Nacional		Reserva la Rochela	
Alcaldía Municipal			
Fachadas esquina Antonio Pico			
Infraestructura de San Cayetano			
Infraestructura de San Cayetano			
Fiesta del Campesino			
Aniversario del Municipio			
Festival departamental de Teatro			
Festival Panche de Acordeones			
Ferias y Fiestas y Reinado Departamental de la Panela			
Festival de Poetas			
Feria agroindustrial mujer que sueña, manos que soñamos			
Gastronomía			
Bebidas	Platos típicos		Postres
	Chupa’o		
Afluencia Turística		Temporada Alta	Temporada Baja
		Turismo Internacional	Turismo Internacional esporádico – Turismo nacional interno
Nota: Información extraída del TerriData DNP (Departamento Nacional de Planeación, 2024), del portal de datos abiertos del MINCIT (MINCIT, 2024) y obtenida por el equipo de trabajo de Fundaculta en el territorio.			

### Indicadores de seguridad – Nocaima

En este apartado se relacionan los indicadores de seguridad más recientes encontrados en el territorio de análisis y un agregado de percepción de seguridad por parte del equipo de trabajo de Fundaculta que visitó el destino.

Tabla 20. Indicadores de seguridad – Nocaima

NOCAIMA, CUNDINAMARCA			
Tasas de homicidio por cada 100.000 habitantes		Indicadores de criminalidad por cada 100.000 habitantes.	
En hombres	0	Hurto a personas	0
En mujeres	0	Violencia intrafamiliar	63,32
En áreas urbanas	0	Lesiones en accidentes de trafico	0
En áreas rurales	0	Homicidios en accidentes de transito	0
Hectáreas de cultivo de coca		0	
Percepción de seguridad de las visitas realizadas			
<div>1. Según las autoridades municipales la época de violencia relacionada con riñas campesinas quedo en el pasado. Afirmación que se corrobora durante las diferentes entrevistas de caracterización del destino hablando con las personas caracterizadas y el enlace local dispuesto en el municipio.</div> <div>2. El equipo de trabajo que realizó la visita técnica al municipio no percibió situaciones de inseguridad relacionada riñas, hurtos, peleas, etc.</div> <div>3. Durante los trayectos por carretera en el municipio y vías intermunicipales el equipo de trabajo no se encontró con ningún tipo de reten, obstáculo o zonas de acceso (prohibidas por grupos al margen de la ley).</div>			
<b>Nota:</b> Información extraída del TerriData DNP (Departamento Nacional de Planeación, 2024) y obtenida por el equipo de trabajo de Fundaculta en el territorio.			




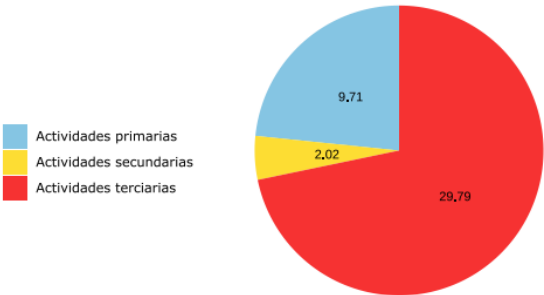
## Dinámica Territorial de la Provincia de Gualivá – municipio de Nimaima.

En este apartado se encuentran la información relacionada con las condiciones generales del del territorio y de la comunidad del municipio de Nimaima, Cundinamarca.

### Condiciones básicas Nimaima

Tabla 21. Condiciones básicas del municipio de Nimaima

NIMAIMA, CUNDINAMARCA			
<b>Región</b>		Centro Oriente	
<b>Categoría, Ley 617 de 2000</b>		6	
<b>Superficie</b>		62 Km <sup>2</sup>	
<b>Población (2024)</b>		4.262 habitantes	
<b>Densidad Poblacional</b>		68,74 hab./Km <sup>2</sup>	
<b>Población Desagregada (Área)</b>		Rural	Urbana
		3.032 (71,1%)	1.230 (28,9%)
<b>Población Étnica</b>			
Indígena	0	Palenquera de San Basilio	0
Gitana	0	Negra, mulata o afrocolombiana	0
Raizal	0		
<b>Cobertura en Educación</b>		Transición	89,4%
		Primaria	92,3%
		Secundaria	108,9%
		Media	77,0%
		<b>Total</b>	<b>94,9%</b>
<b>Distribución de registros en Sisbén IV (DNP 2023)</b>		Grupo A	831
		Grupo B	1.278
		Grupo C	835
		Grupo D	253
<b>Cobertura de acueducto (DNP 2022)</b>		Municipal	Departamental
		49,77%	71,29%
<b>Cobertura de alcantarillado (DNP 2022)</b>		Municipal	Departamental
		19,30%	54,91%
<b>Penetración de Banda Ancha (DNP 2021)</b>		Municipal	Departamental
		1,15%	16,85%
<b>Cobertura de energía eléctrica rural (DNP 2021)</b>		Municipal	Departamental
		63,27%	86,47%
<b>Déficit de Vivienda (DNP 2018)</b>		Déficit Cualitativo de Vivienda	Déficit Cuantitativo de Vivienda

NIMAIMA, CUNDINAMARCA			
		50,30%	8,31%
Ubicación Geográfica	Ilustración 9. Ubicación geográfica del municipio de Nimaima		
			
División político-administrativa	Centros poblados	Veredas	
	3	13	
SGP - Distribución porcentual de asignaciones SGP por sectores (DNP - SICODIS - Última Doceava 2022 + Once Doceavas 2023)			
Educación	70.943.803	Ribereños	0
Salud	931.085.312	Resguardos Indígenas	0
Agua potable	704.576.229	FONPET A. Especiales	134.001.537
Propósito General	3.073.082.087	Primera infancia	0
Alimentación escolar	13.751.499	TOTAL SGP	4.927.440.467
Porcentaje del valor agregado por actividades económicas (DANE, 2021)	Ilustración 10. Gráfica actividades económicas Nimaima		
			
Participación del valor agregado municipal en el departamental (2021)	0,06%		
Cultivos de mayor producción (2021)			

NIMAIMA, CUNDINAMARCA			
Caña panelera	8.055,0 (t)	Banano	158,0 (t)
Aguacate	370,0 (t)	Yuca	130,0 (t)
Plátano	280,6 (t)		
Inventario Pecuario (2022)			
Aviar	42.000	Caprino	50
Bovino	1.871	Equino	380
Bufalino	0	Porcino	186
Participación del sector primario en el valor agregado municipal (2021)		23,39%	
Nota: Información extraída del TerriData DNP (Departamento Nacional de Planeación, 2024) y el mapa del archivo público de Colombia dispuesto en la Enciclopedia Libre Wikipedia (La enciclopedia Libre - Wikipedia , 2024)			

## Gestión del territorio – Nimaima

En este apartado se describen datos relevantes sobre la gestión del territorio relacionados directamente con la sostenibilidad del territorio, tales como: el área de ecosistemas estratégicos presentes en el municipio, la cantidad de eventos de desastres naturales, el uso adecuado o en conflicto del área de la entidad territorial, las áreas públicas protegidas y diferentes indicadores.

Tabla 22. Ficha técnica de la gestión del territorio – Nimaima

NIMAIMA, CUNDINAMARCA			
Área total de ecosistemas estratégicos			
Humedales	131,68 Ha (2,31%)	Manglares	0
Páramos	0	<b>Total</b>	<b>131,68 Ha (2,31%)</b>
Bosque seco tropical	0		
Eventos de desastres naturales 2010 – 2017			
Avenidas Torrenciales	<b>0</b>	Inundaciones	1
Movimientos en masa	<b>1</b>	Sequias	0
Erupciones volcánicas	0	Sismos	0
Incendios forestales	<b>0</b>		
Porcentaje del área de la entidad territorial en uso adecuado y en conflicto			
Uso adecuado	2.486,83 Ha (40,11%)	Conflicto – Áreas pantanosas	954,73 Ha (15,40%)
Conflicto - Sobreutilización	1.111,79 Ha (17,93%)	Conflicto – obras civiles y urbanas	47,07 Ha (0,76%)
Conflicto - Subutilización	565,95 Ha (9,13%)	Otros Conflictos	693,08 Ha (11,18%)

NIMAIMA, CUNDINAMARCA			
Conflicto – De tipo minero	0		
Áreas protegidas públicas			
Sistema de Parques Nacionales Naturales.	-	Distritos de Conservación de Suelos	-
Reservas Forestales Protectoras	-	Áreas de Recreación	-
Parques Nacionales Regionales	-	Reservas Naturales de la Sociedad Civil	-
Distritos de Manejo Integrado	-		
Índice de vulnerabilidad y riesgo por cambio climático 2017		16,85	
Índice de informalidad de la tierra (UPRA 2019)		0,45	
Número de predios con orden de restitución y/o compensación identificados en sentencia de restitución de tierras y territorios (2023)		0	
Número de personas beneficiadas en sentencia de restitución de tierras y territorios (2023)		0	
Telefonía e internet móvil		Zona urbana	Zona rural
		Todos los operadores	Claro
Nota: Información extraída del TerriData DNP (Departamento Nacional de Planeación, 2024) y del Registro Único Nacional de Áreas Protegidas (RUNAP , 2024)			

### Servicios asociados en relación con la Ruta del Dulce – Nimaima

En este apartado se analizan los datos dispuestos en el portal de datos abiertos del MINCIT con relación a la oferta de prestadores de servicios turísticos debidamente formalizados y activos en el sistema. Posteriormente, se identifican la cantidad de servicios asociados de ocio y entretenimiento, culturales, artesanales y de naturaleza posibles de realizar en el municipio analizado. Y finalmente, se presentan una serie de atractivos o de recursos culturales y naturales, y de estos, los que podrían a concepto del equipo técnico de Fundaculta articularse al proceso de creación de la ruta turística.

Tabla 23. Planta turística del municipio de Nimaima

NIMAIMA, CUNDINAMARCA			
Planta turística - Prestadores de servicios turísticos RNT			
Agencias de Viajes		Empresas de tiempo compartido	
Mayoristas	-	Comercializadora	-

Operadoras	19	Promotora	-
Viajes y turismo	2	Promotora y comercializadora	-
<b>Alojamiento</b>			
Albergue	-	Hostal	1
Alojamiento rural	15	Hotel	4
Casa turística	1	Refugio	-
Campamento	2	Glamping	1
Centro vacacional	1	<b>Total</b>	<b>24</b>
<b>Establecimiento de gastronomía y similares</b>		<b>Transporte terrestre automotor</b>	
Bar		Chivas	
Bar y restaurante		Transporte especial	
Restaurante		Captadoras de ahorro para viajes	
<b>Arrendadores de vehículos</b>		-	
<b>Concesionarios en parque</b>		-	
<b>Guías de turismo</b>		7	
<b>Oficina de representación turística</b>		-	
<b>Operadores de congresos ferias y convenciones</b>		-	
<b>Parques temáticos</b>		-	
<b>Operadores en zonas francas</b>		-	
<b>Otros tipos de hospedaje turísticos no permanentes</b>		7	
<b>Otro tipo de vivienda turística</b>		7	
<b>Servicios de transporte público</b>		-	
<b>Servicios de alojamiento informal</b>			
<b>Existencia del consejo de cultura mediante acto administrativo (2022)</b>		-	
<b>Número de integrantes del consejo según acto administrativo (2022)</b>		-	
<b>Número de estímulos, incentivos y proyectos culturales apoyados a través de convocatorias públicas (2022)</b>		-	

Tabla 24. Oferta y servicios del municipio de Nimaima

<b>Servicios Asociados a la ruta</b>			
<b>Ocio y entretenimiento</b>			
Restaurantes sin RNT	24	Bares y discotecas	5
<b>Servicios Culturales y patrimoniales</b>			
Bibliotecas y archivos	Biblioteca pública municipal	Jardines botánicos	



Museos		Zoológicos	
Casas de la cultura		Parques de atracciones	
Teatros, auditorios y otros escenarios		Parques temáticos	
Sitios históricos			
Actividades artesanales			
Artesanía popular		Carpintería	
Artesanía indígena		Vidriería	
Artesanía Afro		Cerámica y porcelana	
Artesanía Contemporánea		Tallado en piedra	
Textilería		Laminado de metal	
Marroquinería		Forja	
Actividades de aventura en la naturaleza			
Buceo		Paddle surf o surf de remo	
Canopy o tirolina	x	Paracaidismo	
Canyoning		Parapentismo	
Ciclomontañismo o Mountain bike		Puenting	x
Escalada		Rafting o canotaje	x
Espeleología		Rapel	x
Hydrospeed		Snorkel o careteo	
Kayac	x	Trekking	
Kitesurf o kitesurfing		Turismo Náutico	
Bicicletas aéreas			
Principales Atractivos Turísticos			
Patrimonio Cultural		Sitios Naturales	
Iglesia San Roque		Cascada Barandillas	
Iglesia Pedro Apóstol		Mirador Alto de la Vieja	
Parque las Salinas		Mirador de la Torre	
Parque las Aguas		Mirador de la cruz	
Camino Real Empedrado Nimaima – Vergara		Cerro San Pablo	
Estación del Tren en Tobia		Cerro Teresa	
Túneles sobre la vía férrea		Quebrada la Punta	
Festival de los reyes magos		Rio Pinzaima	
Festival San Pedrino en Tobia		Rio Negro	
		Laguna Liverpool	
Gastronomía			
Bebidas	Platos típicos		Postres
	Chanfaina		
	Chupados		
	Yuca asada		

Carne a la llanera		
Afluencia Turística	Temporada Alta	Temporada Baja
	Turismo Internacional	Turismo Internacional esporádico – Turismo nacional interno
<b>Nota:</b> Información extraída del TerriData DNP (Departamento Nacional de Planeación, 2024), del portal de datos abiertos del MINCIT (MINCIT, 2024) y obtenida por el equipo de trabajo de Fundaculta en el territorio.		

### Indicadores de seguridad – Nimaïma

En este apartado se relacionan los indicadores de seguridad más recientes encontrados en el territorio de análisis y un agregado de percepción de seguridad por parte del equipo de trabajo de Fundaculta que visitó el destino.

Tabla 25. Indicadores de seguridad – Nimaïma

NIMAIMA, CUNDINAMARCA			
Tasas de homicidio por cada 100.000 habitantes		Indicadores de criminalidad por cada 100.000 habitantes.	
En hombres	0	Hurto a personas	79,72
En mujeres	0	Violencia intrafamiliar	81,86
En áreas urbanas	0	Lesiones en accidentes de trafico	0
En áreas rurales	0	Homicidios en accidentes de transito	0
Hectáreas de cultivo de coca		0	
Percepción de seguridad de las visitas realizadas			
<div>1. Según las autoridades municipales la época de violencia relacionada con riñas campesinas quedo en el pasado. Afirmación que se corrobora durante las diferentes entrevistas de caracterización del destino hablando con las personas caracterizadas y el enlace local dispuesto en el municipio.</div> <div>2. El equipo de trabajo que realizó la visita técnica al municipio no percibió situaciones de inseguridad relacionada riñas, hurtos, peleas, etc.</div> <div>3. Durante los trayectos por carretera en el municipio y vías intermunicipales el equipo de trabajo no se encontró con ningún tipo de reten, obstáculo o zonas de acceso (prohibidas por grupos al margen de la ley).</div>			
<b>Nota:</b> Información extraída del TerriData DNP (Departamento Nacional de Planeación, 2024) y obtenida por el equipo de trabajo de Fundaculta en el territorio.			


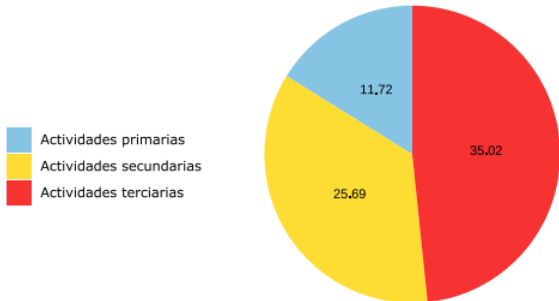
## Dinámica Territorial de la Provincia de Gualivá – municipio de Quebradanegra.

En este apartado se encuentran la información relacionada con las condiciones generales del del territorio y de la comunidad del municipio de Quebradanegra, Cundinamarca.

### Condiciones básicas Quebradanegra

Tabla 26. Condiciones básicas del municipio de Quebradanegra

QUEBRADANEGRA, CUNDINAMARCA			
<b>Región</b>		Centro Oriente	
<b>Categoría, Ley 617 de 2000</b>		6	
<b>Superficie</b>		79 Km <sup>2</sup>	
<b>Población (2024)</b>		5.583 habitantes	
<b>Densidad Poblacional</b>		70,67 hab./Km <sup>2</sup>	
<b>Población Desagregada (Área)</b>		Rural	Urbana
		4.583 (82,1%)	1.000 (17,9%)
<b>Población Étnica</b>			
Indígena	0	Palenquera de San Basilio	0
Gitana	0	Negra, mulata o afrocolombiana	24
Raizal	0		
<b>Cobertura en Educación</b>		Transición	101,6%
		Primaria	104,0%
		Secundaria	116,4%
		Media	102,3%
		<b>Total</b>	<b>107,8%</b>
<b>Distribución de registros en Sisbén IV (DNP 2023)</b>		Grupo A	1.252
		Grupo B	2.095
		Grupo C	1.113
		Grupo D	308
<b>Cobertura de acueducto (DNP 2022)</b>		Municipal	Departamental
		33,04%	71,29%
<b>Cobertura de alcantarillado (DNP 2022)</b>		Municipal	Departamental
		10,35%	54,91%
<b>Penetración de Banda Ancha (DNP 2021)</b>		Municipal	Departamental
		2,77%	16,85%
<b>Cobertura de energía eléctrica rural (DNP 2021)</b>		Municipal	Departamental
		82,11%	86,47%
<b>Déficit de Vivienda (DNP 2018)</b>		Déficit Cualitativo de Vivienda	Déficit Cuantitativo de Vivienda

QUEBRADANEGRA, CUNDINAMARCA			
		58,82%	9,0%
Ubicación Geográfica	Ilustración 11. Ubicación geográfica del municipio de Quebradanegra		
			
División político-administrativa	Centros poblados		Veredas
	3		13
SGP - Distribución porcentual de asignaciones SGP por sectores (DNP - SICODIS - Última Doceava 2022 + Once Doceavas 2023)			
Educación	146.001.163	Ribereños	0
Salud	1.233.738.571	Resguardos Indígenas	0
Agua potable	759.820.277	FONPET A. Especiales	124.923.344
Propósito General	2.890.847.258	Primera infancia	0
Alimentación escolar	21.776.719	TOTAL SGP	5.177.107.332
Porcentaje del valor agregado por actividades económicas (DANE, 2021)	Ilustración 12. Gráfica actividades económicas Quebradanegra		
			
Participación del valor agregado municipal en el departamental (2021)	0,11%		
Cultivos de mayor producción (2021)			
Caña Panelera	14.942,40 (t)	Limón	115,92 (t)

QUEBRADANEGRA, CUNDINAMARCA			
Yuca	1.171,00 (t)	Aguacate	112,93 (t)
Plátano	209,92 (t)		
Inventario Pecuario (2022)			
Aviar	22.000	Caprino	4
Bovino	3.360	Equino	620
Bufalino	18	Porcino	354
Participación del sector primario en el valor agregado municipal (2021)		16,18%	
Nota: Información extraída del TerriData DNP (Departamento Nacional de Planeación, 2024) y el mapa del archivo público de Colombia dispuesto en la Enciclopedia Libre Wikipedia (La enciclopedia Libre - Wikipedia , 2024)			

## Gestión del territorio – Quebradanegra

En este apartado se describen datos relevantes sobre la gestión del territorio relacionados directamente con la sostenibilidad del territorio, tales como: el área de ecosistemas estratégicos presentes en el municipio, la cantidad de eventos de desastres naturales, el uso adecuado o en conflicto del área de la entidad territorial, las áreas públicas protegidas y diferentes indicadores.

Tabla 27. Ficha técnica de la gestión del territorio – Quebradanegra

QUEBRADANEGRA, CUNDINAMARCA			
Área total de ecosistemas estratégicos			
Humedales	122,87 Ha (1,54%)	Manglares	0
Páramos	0	<b>Total</b>	<b>122,87 Ha (1,54%)</b>
Bosque seco tropical	0		
Eventos de desastres naturales 2010 – 2017			
Avenidas Torrenciales	0	Inundaciones	2
Movimientos en masa	1	Sequias	0
Erupciones volcánicas	0	Sismos	0
Incendios forestales	1		
Porcentaje del área de la entidad territorial en uso adecuado y en conflicto			
Uso adecuado	1.690,81 Ha (21,40%)	Conflicto – Áreas pantanosas	42,93 Ha (0,54%)
Conflicto - Sobreutilización	5.209,56 Ha (65,94%)	Conflicto – obras civiles y urbanas	87,83 Ha (1,11%)
Conflicto - Subutilización	573,35 Ha (7,26%)	Otros Conflictos	227,51 Ha (2,88%)

QUEBRADANEGRA, CUNDINAMARCA			
Conflicto – De tipo minero	0		
Áreas protegidas públicas			
Sistema de Parques Nacionales Naturales.	-	Distritos de Conservación de Suelos	-
Reservas Forestales Protectoras	-	Áreas de Recreación	-
Parques Nacionales Regionales	-	Reservas Naturales de la Sociedad Civil	-
Distritos de Manejo Integrado	-		
Índice de vulnerabilidad y riesgo por cambio climático 2017		14,96	
Índice de informalidad de la tierra (UPRA 2019)		0,41	
Número de predios con orden de restitución y/o compensación identificados en sentencia de restitución de tierras y territorios (2023)		NA	
Número de personas beneficiadas en sentencia de restitución de tierras y territorios (2023)		NA	
Telefonía e internet móvil		Zona urbana	Zona rural
		Todos los operadores	Claro
Nota: Información extraída del TerriData DNP (Departamento Nacional de Planeación, 2024) y del Registro Único Nacional de Áreas Protegidas (RUNAP , 2024)			

### Servicios asociados en relación con la Ruta del Dulce – Quebradanegra

En este apartado se analizan los datos dispuestos en el portal de datos abiertos del MINCIT con relación a la oferta de prestadores de servicios turísticos debidamente formalizados y activos en el sistema. Posteriormente, se identifican la cantidad de servicios asociados de ocio y entretenimiento, culturales, artesanales y de naturaleza posibles de realizar en el municipio analizado. Y finalmente, se presentan una serie de atractivos o de recursos culturales y naturales, y de estos, los que podrían a concepto del equipo técnico de Fundaculta articularse al proceso de creación de la ruta turística.

Tabla 28. Planta turística del municipio de Quebradanegra

#### QUEBRADANEGRA, CUNDINAMARCA

Planta turística - Prestadores de servicios turísticos RNT			
Agencias de Viajes		Empresas de tiempo compartido	
Mayoristas	-	Comercializadora	-
Operadoras	3	Promotora	-
Viajes y turismo	-	Promotora y comercializadora	-
Alojamiento			
Albergue	-	Hostal	-
Alojamiento rural	14	Hotel	1
Casa turística	2	Refugio	-
Campamento	-	Glamping	-
Centro vacacional	-	<b>Total</b>	<b>17</b>
Establecimiento de gastronomía y similares		Transporte terrestre automotor	
Bar		Chivas	
Bar y restaurante		Transporte especial	
Restaurante		Captadoras de ahorro para viajes	
<b>Arrendadores de vehículos</b>		-	
<b>Concesionarios en parque</b>		-	
<b>Guías de turismo</b>		1	
<b>Oficina de representación turística</b>		-	
<b>Operadores de congresos ferias y convenciones</b>		1	
<b>Parques temáticos</b>		-	
<b>Operadores en zonas francas</b>		-	
<b>Otros tipos de hospedaje turísticos no permanentes</b>		2	
<b>Otro tipo de vivienda turística</b>		4	
<b>Servicios de transporte público</b>		-	
<b>Servicios de alojamiento informal</b>			
<b>Existencia del consejo de cultura mediante acto administrativo (2022)</b>		-	
<b>Número de integrantes del consejo según acto administrativo (2022)</b>		-	
<b>Número de estímulos, incentivos y proyectos culturales apoyados a través de convocatorias públicas (2022)</b>		-	

Tabla 29. Oferta y servicios del municipio de Quebradanegra

Servicios Asociados a la ruta			
Ocio y entretenimiento			
Restaurantes sin RNT	13	Bares y discotecas	1



Servicios Culturales y patrimoniales			
Bibliotecas y archivos	Biblioteca municipal	Jardines botánicos	-
Museos	-	Zoológicos	-
Casas de la cultura	-	Parques de atracciones	-
Teatros, auditorios y otros escenarios	-	Parques temáticos	-
Actividades artesanales			
Artesanía popular	-	Carpintería	-
Artesanía indígena	-	Vidriería	-
Artesanía Afro	-	Cerámica y porcelana	-
Artesanía Contemporánea	-	Tallado en piedra	-
Textilería	-	Laminado de metal	-
Marroquinería	-	Forja	-
Actividades de aventura en la naturaleza			
Buceo	-	Paddle surf o surf de remo	-
Canopy o tirolina	x	Paracaidismo	-
Canyoning	x	Parapentismo	-
Ciclomontañismo o Mountain bike	-	Puenting	-
Escalada	-	Rafting o canotaje	-
Espeleología	X	Rapel	X
Hydrospeed	-	Snorkel o careteo	-
Kayac	-	Trekking	X
Kitesurf o kitesurfing	-	Turismo Náutico	-
Bicicletas aéreas	-	Avistamiento de aves	X
Principales Atractivos Turísticos			
Patrimonio Cultural		Sitios Naturales	
Biblioteca municipal		Charco Azul	
Iglesia municipal		El Pozón	
Ferias y fiestas de San Roque en el mes de Agosto		Laguna de Tausa	
Ferias y fiestas de los reyes mago		Alto de la cruz	
Fiesta del campesino			
Ferias y fiestas de la Magdalena			
Gastronomía			
Bebidas	Platos típicos		Postres
Guarapo	Sancocho		Pan de maíz
Chicha	Ajiaco		Bizcochuelo
Masato	Mazamorra		Mantecada
Aguardiente rastrojero	Mute		Merengues
	Envueltos de maíz pelado		Colaciones
Afluencia Turística		Temporada Alta	Temporada Baja

	Turismo Internacional	Turismo Internacional esporádico – Turismo nacional interno
<b>Nota:</b> Información extraída del TerriData DNP (Departamento Nacional de Planeación, 2024), del portal de datos abiertos del MINCIT (MINCIT, 2024) y obtenida por el equipo de trabajo de Fundaculta en el territorio.		

## Indicadores de seguridad – Quebradanegra

En este apartado se relacionan los indicadores de seguridad más recientes encontrados en el territorio de análisis y un agregado de percepción de seguridad por parte del equipo de trabajo de Fundaculta que visitó el destino.

Tabla 30. Indicadores de seguridad – Quebradanegra

QUEBRADANEGRA, CUNDINAMARCA			
Tasas de homicidio por cada 100.000 habitantes		Indicadores de criminalidad por cada 100.000 habitantes.	
En hombres	0	Hurto a personas	60,89
En mujeres	0	Violencia intrafamiliar	478,47
En áreas urbanas	0	Lesiones en accidentes de trafico	0
En áreas rurales	0	Homicidios en accidentes de transito	0
Hectáreas de cultivo de coca		0	
Percepción de seguridad de las visitas realizadas			
<div>1. Según las autoridades municipales la época de violencia relacionada con riñas campesinas quedo en el pasado. Afirmación que se corrobora durante las diferentes entrevistas de caracterización del destino hablando con las personas caracterizadas y el enlace local dispuesto en el municipio.</div> <div>2. El equipo de trabajo que realizó la visita técnica al municipio no percibió situaciones de inseguridad relacionada riñas, hurtos, peleas, etc.</div> <div>3. Durante los trayectos por carretera en el municipio y vías intermunicipales el equipo de trabajo no se encontró con ningún tipo de reten, obstáculo o zonas de acceso (prohibidas por grupos al margen de la ley).</div>			
<b>Nota:</b> Información extraída del TerriData DNP (Departamento Nacional de Planeación, 2024) y obtenida por el equipo de trabajo de Fundaculta en el territorio.			


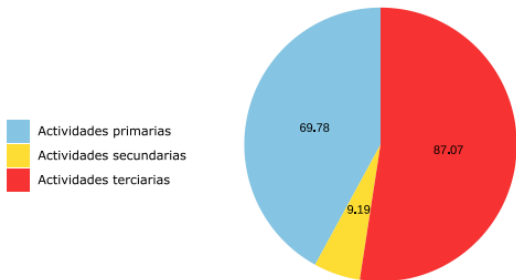
## Dinámica Territorial de la Provincia de Gualivá – municipio de San Francisco.

En este apartado se encuentran la información relacionada con las condiciones generales del del territorio y de la comunidad del municipio de San Francisco, Cundinamarca.

### Condiciones básicas San Francisco

Tabla 31. Condiciones básicas del municipio de San Francisco

SAN FRANCISCO, CUNDINAMARCA			
<b>Región</b>		Centro Oriente	
<b>Categoría, Ley 617 de 2000</b>		6	
<b>Superficie</b>		119 Km <sup>2</sup>	
<b>Población (2024)</b>		13.083 habitantes	
<b>Densidad Poblacional</b>		109,94 hab./Km <sup>2</sup>	
<b>Población Desagregada (Área)</b>		Rural	Urbana
		6.820 (52,1%)	6.263 (47,9%)
<b>Población Étnica</b>			
Indígena	13	Palenquera de San Basilio	0
Gitana	0	Negra, mulata o afrocolombiana	21
Raizal	0		
<b>Cobertura en Educación</b>		Transición	87,0%
		Primaria	87,9%
		Secundaria	96,4%
		Media	82,0%
		<b>Total</b>	<b>89,7%</b>
<b>Distribución de registros en Sisbén IV (DNP 2023)</b>		Grupo A	4.326
		Grupo B	2.950
		Grupo C	1.384
		Grupo D	676
<b>Cobertura de acueducto (DNP 2022)</b>		Municipal	Departamental
		42,17%	71,29%
<b>Cobertura de alcantarillado (DNP 2022)</b>		Municipal	Departamental
		25,98%	54,91%
<b>Penetración de Banda Ancha (DNP 2021)</b>		Municipal	Departamental
		7,34%	16,85%
<b>Cobertura de energía eléctrica rural (DNP 2021)</b>		Municipal	Departamental
		82,20%	86,47%
<b>Déficit de Vivienda (DNP 2018)</b>		Déficit Cualitativo de Vivienda	Déficit Cuantitativo de Vivienda

SAN FRANCISCO, CUNDINAMARCA			
		29,07%	4,58%
Ubicación Geográfica	Ilustración 13. Ubicación geográfica del municipio de San Francisco		
			
División político-administrativa	Centros poblados		Veredas
	3		13
SGP - Distribución porcentual de asignaciones SGP por sectores (DNP - SICODIS - Última Doceava 2022 + Once Doceavas 2023)			
Educación	197.062.252	Ribereños	0
Salud	1.951.411.862	Resguardos Indígenas	0
Agua potable	933.794.892	FONPET A. Especiales	111.131.229
Propósito General	2.989.426.565	Primera infancia	0
Alimentación escolar	31.375.339	TOTAL SGP	6.214.202.139
Porcentaje del valor agregado por actividades económicas (DANE, 2021)	Ilustración 14. Gráfica actividades económicas San Francisco		
			
Participación del valor agregado municipal en el departamental (2021)	0,25%		
Cultivos de mayor producción (2021)			
Plátano	817,50 (t)	Mandarina	336,00 (t)

SAN FRANCISCO, CUNDINAMARCA			
Naranja	576,00 (t)	Aguacate	210,00 (t)
Café	466,91 (t)		
Inventario Pecuario (2022)			
Aviar	903.000	Caprino	13
Bovino	7.418	Equino	480
Bufalino	2	Porcino	1.881
Participación del sector primario en el valor agregado municipal (2021)		42,03 %	
Nota: Información extraída del TerriData DNP (Departamento Nacional de Planeación, 2024) y el mapa del archivo público de Colombia dispuesto en la Enciclopedia Libre Wikipedia (La enciclopedia Libre - Wikipedia , 2024)			

## Gestión del territorio – San Francisco

En este apartado se describen datos relevantes sobre la gestión del territorio relacionados directamente con la sostenibilidad del territorio, tales como: el área de ecosistemas estratégicos presentes en el municipio, la cantidad de eventos de desastres naturales, el uso adecuado o en conflicto del área de la entidad territorial, las áreas públicas protegidas y diferentes indicadores.

Tabla 32. Ficha técnica de la gestión del territorio – San Francisco

SAN FRANCISCO, CUNDINAMARCA			
Área total de ecosistemas estratégicos			
Humedales	0	Manglares	0
Páramos	0	<b>Total</b>	<b>0</b>
Bosque seco tropical	0		
Eventos de desastres naturales 2010 – 2017			
Avenidas Torrenciales	0	Inundaciones	0
Movimientos en masa	2	Sequias	0
Erupciones volcánicas	0	Sismos	0
Incendios forestales	1		
Porcentaje del área de la entidad territorial en uso adecuado y en conflicto			
Uso adecuado	3.935,77 Ha (23,07%)	Conflicto – Áreas pantanosas	1.219,76 Ha (10,25%)
Conflicto - Sobreutilización	3.202,80 Ha (26,96%)	Conflicto – obras civiles y urbanas	50,03 Ha (0,42%)
Conflicto - Subutilización	2.532,53 Ha (21,28%)	Otros Conflictos	1.175,63 Ha (9,88%)
Conflicto – De tipo minero	0		

SAN FRANCISCO, CUNDINAMARCA			
Áreas protegidas públicas			
Sistema de Parques Nacionales Naturales.	Cuchilla el Chuscal (0.1565 ha) Macizo El Tablazo (4.183 Ha)	Distritos de Conservación de Suelos	-
Reservas Forestales Protectoras	-	Áreas de Recreación	-
Parques Nacionales Regionales		Reservas Naturales de la Sociedad Civil	Lote 5 (6.14 Ha) Hacienda La Laja (119 Ha)
Distritos de Manejo Integrado	-		
Índice de vulnerabilidad y riesgo por cambio climático 2017		16,03	
Índice de informalidad de la tierra (UPRA 2019)		0,44	
Número de predios con orden de restitución y/o compensación identificados en sentencia de restitución de tierras y territorios (2023)		NA	
Número de personas beneficiadas en sentencia de restitución de tierras y territorios (2023)		Na	
Telefonía e internet móvil		Zona urbana	Zona rural
		Todos los operadores	Claro
<b>Nota:</b> Información extraída del TerriData DNP (Departamento Nacional de Planeación, 2024) y del Registro Único Nacional de Áreas Protegidas (RUNAP , 2024)			

### Servicios asociados en relación con la Ruta del Dulce – San Francisco

En este apartado se analizan los datos dispuestos en el portal de datos abiertos del MINCIT con relación a la oferta de prestadores de servicios turísticos debidamente formalizados y activos en el sistema. Posteriormente, se identifican la cantidad de servicios asociados de ocio y entretenimiento, culturales, artesanales y de naturaleza posibles de realizar en el municipio analizado. Y finalmente, se presentan una serie de atractivos o de recursos culturales y naturales, y de estos, los que podrían a concepto del equipo técnico de Fundaculta articularse al proceso de creación de la ruta turística.

Tabla 33. Planta turística del municipio de San Francisco

SAN FRANCISCO, CUNDINAMARCA			
Planta turística - Prestadores de servicios turísticos RNT			
Agencias de Viajes		Empresas de tiempo compartido	
Mayoristas	-	Comercializadora	-
Operadoras	3	Promotora	-
Viajes y turismo	1	Promotora y comercializadora	-
Alojamiento			
Apartamento turístico	1	Hostal	-
Alojamiento rural	58	Hotel	11
Casa turística	2	Refugio	-
Campamento	10	Glamping	1
Centro vacacional	1	<b>Total</b>	<b>84</b>
Establecimiento de gastronomía y similares		Transporte terrestre automotor	
Bar		Chivas	
Bar y restaurante		Transporte especial	
Restaurante		Captadoras de ahorro para viajes	
<b>Arrendadores de vehículos</b>		-	
<b>Concesionarios en parque</b>		-	
<b>Guías de turismo</b>		-	
<b>Oficina de representación turística</b>		-	
<b>Operadores de congresos ferias y convenciones</b>		-	
<b>Parques temáticos</b>		-	
<b>Operadores en zonas francas</b>		-	
<b>Otros tipos de hospedaje turísticos no permanentes</b>		11	
<b>Otro tipo de vivienda turística</b>		12	
<b>Servicios de transporte público</b>		-	
<b>Servicios de alojamiento informal</b>			
<b>Existencia del consejo de cultura mediante acto administrativo (2022)</b>		-	
<b>Número de integrantes del consejo según acto administrativo (2022)</b>		-	
<b>Número de estímulos, incentivos y proyectos culturales apoyados a través de convocatorias públicas (2022)</b>		-	



Tabla 34. Oferta y servicios del municipio San Francisco

Servicios Asociados a la ruta			
Ocio y entretenimiento			
Restaurantes sin RNT	140	Bares y discotecas	60
Servicios Culturales y patrimoniales			
Bibliotecas y archivos	Biblioteca municipal	Jardines botánicos	
Museos		Zoológicos	
Casas de la cultura	Centro cultural	Parques de atracciones	
Teatros, auditorios y otros escenarios		Parques temáticos	
Actividades artesanales			
Artesanía popular	-	Carpintería	-
Artesanía indígena	-	Vidriería	-
Artesanía Afro	-	Cerámica y porcelana	-
Artesanía Contemporánea	-	Tallado en piedra	-
Textilería	X	Laminado de metal	-
Marroquinería	-	Forja	X
Actividades de aventura en la naturaleza			
Buceo	-	Paddle surf o surf de remo	-
Canopy o tirolina	-	Paracaidismo	-
Canyoning	-	Parapentismo	-
Ciclomontañismo o Mountain bike	-	Puenting	-
Escalada	-	Rafting o canotaje	-
Espeleología	-	Rapel	-
Hydrospeed	-	Snorkel o careteo	-
Kayac	-	Trekking	X
Kitesurf o kitesurfing	-	Turismo Náutico	-
Bicicletas aéreas	-	Avistamiento aves	X
Principales Atractivos Turísticos			
Patrimonio Cultural		Sitios Naturales	
Iglesia San Francisco de Sales		Chorro Plata	
Capilla de la Milagrosa			
Gastronomía			
Bebidas	Platos típicos		Postres
	Dungeness crab		
	Crab cioppino		
	Trucha asada		
	Cuy asado		
	Fritanga		

Afluencia Turística	Temporada Alta	Temporada Baja
	Turismo Internacional	Turismo Internacional esporádico – Turismo nacional interno
<b>Nota:</b> Información extraída del TerriData DNP (Departamento Nacional de Planeación, 2024), del portal de datos abiertos del MINCIT (MINCIT, 2024) y obtenida por el equipo de trabajo de Fundaculta en el territorio.		

### Indicadores de seguridad – San Francisco

En este apartado se relacionan los indicadores de seguridad más recientes encontrados en el territorio de análisis y un agregado de percepción de seguridad por parte del equipo de trabajo de Fundaculta que visitó el destino.

Tabla 35. Indicadores de seguridad – San Francisco

SAN FRANCISCO, CUNDINAMARCA			
Tasas de homicidio por cada 100.000 habitantes		Indicadores de criminalidad por cada 100.000 habitantes.	
En hombres	0	Hurto a personas	92,87
En mujeres	0	Violencia intrafamiliar	450,69
En áreas urbanas	0	Lesiones en accidentes de trafico	25,33
En áreas rurales	0	Homicidios en accidentes de transito	0
Hectáreas de cultivo de coca		0	
Percepción de seguridad de las visitas realizadas			
<div>1. Según las autoridades municipales la época de violencia relacionada con riñas campesinas quedo en el pasado. Afirmación que se corrobora durante las diferentes entrevistas de caracterización del destino hablando con las personas caracterizadas y el enlace local dispuesto en el municipio.</div> <div>2. El equipo de trabajo que realizó la visita técnica al municipio no percibió situaciones de inseguridad relacionada riñas, hurtos, peleas, etc.</div> <div>3. Durante los trayectos por carretera en el municipio y vías intermunicipales el equipo de trabajo no se encontró con ningún tipo de reten, obstáculo o zonas de acceso (prohibidas por grupos al margen de la ley).</div>			
<b>Nota:</b> Información extraída del TerriData DNP (Departamento Nacional de Planeación, 2024) y obtenida por el equipo de trabajo de Fundaculta en el territorio.			


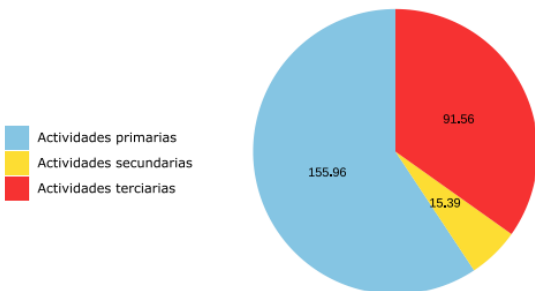
## Dinámica Territorial de la Provincia de Gualivá – municipio de Sasaima.

En este apartado se encuentran la información relacionada con las condiciones generales del del territorio y de la comunidad del municipio de Sasaima, Cundinamarca.

### Condiciones básicas Sasaima

Tabla 36. Condiciones básicas del municipio de Sasaima

SASAIMA, CUNDINAMARCA			
<b>Región</b>		Centro Oriente	
<b>Categoría, Ley 617 de 2000</b>		6	
<b>Superficie</b>		111 Km <sup>2</sup>	
<b>Población (2024)</b>		12.914 habitantes	
<b>Densidad Poblacional</b>		116,34 hab./Km <sup>2</sup>	
<b>Población Desagregada (Área)</b>		Rural	Urbana
		8.758 (67,8%)	4.156 (32,2%)
<b>Población Étnica</b>			
Indígena	44	Palenquera de San Basilio	0
Gitana	0	Negra, mulata o afrocolombiana	12
Raizal	0		
<b>Cobertura en Educación</b>		Transición	93,5%
		Primaria	95,9%
		Secundaria	136,8%
		Media	92,5%
		<b>Total</b>	<b>109,6%</b>
<b>Distribución de registros en Sisbén IV (DNP 2023)</b>		Grupo A	2.948
		Grupo B	3.692
		Grupo C	2.005
		Grupo D	561
<b>Cobertura de acueducto (DNP 2022)</b>		Municipal	Departamental
		45,92%	71,29%
<b>Cobertura de alcantarillado (DNP 2022)</b>		Municipal	Departamental
		13,73%	54,91%
<b>Penetración de Banda Ancha (DNP 2021)</b>		Municipal	Departamental
		10,58%	16,85%
<b>Cobertura de energía eléctrica rural (DNP 2021)</b>		Municipal	Departamental
		86,47%	86,47%
<b>Déficit de Vivienda (DNP 2018)</b>		Déficit Cualitativo de Vivienda	Déficit Cuantitativo de Vivienda

SASAIMA, CUNDINAMARCA			
	41,34%		6,16%
Ubicación Geográfica	Ilustración 15. Ubicación geográfica del municipio de Sasaima		
			
División político-administrativa	Centros poblados		Veredas
	3		13
SGP - Distribución porcentual de asignaciones SGP por sectores (DNP - SICODIS - Última Doceava 2022 + Once Doceavas 2023)			
Educación	264.609.962	Ribereños	0
Salud	2.398.817.016	Resguardos Indígenas	0
Agua potable	954.004.356	FONPET A. Especiales	125.351.972
Propósito General	3.331.091.942	Primera infancia	0
Alimentación escolar	41.523.952	TOTAL SGP	7.115.399.200
Porcentaje del valor agregado por actividades económicas (DANE, 2021)	Ilustración 16. Gráfica actividades económicas Sasaima		
			
Participación del valor agregado municipal en el departamental (2021)	0,4%		
Cultivos de mayor producción (2021)			

SASAIMA, CUNDINAMARCA			
Plátano	7.867,62 (t)	Café	657,73 (t)
Naranja	2.910,00 (t)	Tomate	608,00 (t)
Caña Panelera	1.612,00 (t)		
Inventario Pecuario (2022)			
Aviar	1.149.000	Caprino	40
Bovino	4.428	Equino	810
Bufalino	308	Porcino	67.488
Participación del sector primario en el valor agregado municipal (2021)		59,32%	
Nota: Información extraída del TerriData DNP (Departamento Nacional de Planeación, 2024) y el mapa del archivo público de Colombia dispuesto en la Enciclopedia Libre Wikipedia (La enciclopedia Libre - Wikipedia , 2024)			

## Gestión del territorio – Sasaima

En este apartado se describen datos relevantes sobre la gestión del territorio relacionados directamente con la sostenibilidad del territorio, tales como: el área de ecosistemas estratégicos presentes en el municipio, la cantidad de eventos de desastres naturales, el uso adecuado o en conflicto del área de la entidad territorial, las áreas públicas protegidas y diferentes indicadores.

Tabla 37. Ficha técnica de la gestión del territorio – Sasaima

SASAIMA, CUNDINAMARCA			
Área total de ecosistemas estratégicos		--- Ecología	
Humedales	0	Manglares	0
Páramos	0	<b>Total</b>	<b>0</b>
Bosque seco tropical	0		
Eventos de desastres naturales 2010 – 2017			
Avenidas Torrenciales	0	Inundaciones	1
Movimientos en masa	3	Sequias	0
Erupciones volcánicas	0	Sismos	0
Incendios forestales	1		
Porcentaje del área de la entidad territorial en uso adecuado y en conflicto			
Uso adecuado	3.092,26 Ha (27,86%)	Conflicto – Áreas pantanosas	865,9 Ha (7,8%)
Conflicto - Sobreutilización	5.750,36 Ha (51,81%)	Conflicto – obras civiles y urbanas	32,78 Ha (0,30%)
Conflicto - Subutilización	1.560,98 Ha (14,6%)	Otros Conflictos	72,64 Ha (0,65%)

SASAIMA, CUNDINAMARCA			
Conflicto – De tipo minero	0		
<b>Áreas protegidas públicas</b>			
Sistema de Parques Nacionales Naturales.	-	Distritos de Conservación de Suelos	-
Reservas Forestales Protectoras	Reserva Forestal Protectora Productora Peñas del Aserradero (1000.13 Ha)	Áreas de Recreación	-
Parques Nacionales Regionales	-	Reservas Naturales de la Sociedad Civil	-
Distritos de Manejo Integrado	-		
<b>Índice de vulnerabilidad y riesgo por cambio climático 2017</b>		15,66	
<b>Índice de informalidad de la tierra (UPRA 2019)</b>		0,39	
<b>Número de predios con orden de restitución y/o compensación identificados en sentencia de restitución de tierras y territorios (2023)</b>		NA	
<b>Número de personas beneficiadas en sentencia de restitución de tierras y territorios (2023)</b>		NA	
<b>Telefonía e internet móvil</b>		<b>Zona urbana</b>	<b>Zona rural</b>
		Todos los operadores	Claro
<b>Nota:</b> Información extraída del TerriData DNP (Departamento Nacional de Planeación, 2024) y del Registro Único Nacional de Áreas Protegidas (RUNAP , 2024)			

### Servicios asociados en relación con la Ruta del Dulce – Sasaima

En este apartado se analizan los datos dispuestos en el portal de datos abiertos del MINCIT con relación a la oferta de prestadores de servicios turísticos debidamente formalizados y activos en el sistema. Posteriormente, se identifican la cantidad de servicios asociados de ocio y entretenimiento, culturales, artesanales y de naturaleza posibles de realizar en el municipio analizado. Y finalmente, se presentan una serie de atractivos o de recursos culturales y naturales, y de estos, los que podrían a concepto del equipo técnico de Fundaculta articularse al proceso de creación de la ruta turística.

Tabla 38. Planta turística del municipio de Sasaima

<b>SASAIMA, CUNDINAMARCA</b>			
<b>Planta turística - Prestadores de servicios turísticos RNT</b>			
<b>Agencias de Viajes</b>		<b>Empresas de tiempo compartido</b>	
Mayoristas	-	Comercializadora	-
Operadoras	2	Promotora	-
Viajes y turismo	-	Promotora y comercializadora	-
<b>Alojamiento</b>			
Albergue	-	Hostal	2
Alojamiento rural	42	Hotel	1
Casa turística	1	Refugio	-
Campamento	-	Glamping	-
Centro vacacional	3	<b>Total</b>	<b>49</b>
<b>Establecimiento de gastronomía y similares</b>		<b>Transporte terrestre automotor</b>	
Bar		Chivas	
Bar y restaurante		Transporte especial	1
Restaurante		Captadoras de ahorro para viajes	
<b>Arrendadores de vehículos</b>		-	
<b>Concesionarios en parque</b>		-	
<b>Guías de turismo</b>		-	
<b>Oficina de representación turística</b>		-	
<b>Operadores de congresos ferias y convenciones</b>		-	
<b>Parques temáticos</b>		-	
<b>Operadores en zonas francas</b>		-	
<b>Otros tipos de hospedaje turísticos no permanentes</b>		11	
<b>Otro tipo de vivienda turística</b>		4	
<b>Servicios de transporte público</b>		-	
<b>Servicios de alojamiento informal</b>			
<b>Existencia del consejo de cultura mediante acto administrativo (2022)</b>		-	
<b>Número de integrantes del consejo según acto administrativo (2022)</b>		-	
<b>Número de estímulos, incentivos y proyectos culturales apoyados a través de convocatorias públicas (2022)</b>		-	

Tabla 39. Oferta y servicios del municipio de Sasaima

<b>Servicios Asociados a la ruta</b>
--------------------------------------



Ocio y entretenimiento			
Restaurantes sin RNT	37	Discotecas	-
Servicios Culturales y patrimoniales			
Bibliotecas y archivos	Biblioteca municipal	Jardines botánicos	x
Museos	X	Zoológicos	-
Casas de la cultura	X	Parques de atracciones	-
Teatros, auditorios y otros escenarios	X	Parques temáticos	X
Actividades artesanales			
Artesanía popular	X	Carpintería	X
Artesanía indígena	X	Vidriería	-
Artesanía Afro	-	Cerámica y porcelana	X
Artesanía Contemporánea	-	Tallado en piedra	X
Textilería	X	Laminado de metal	-
Marroquinería	-	Forja	-
Actividades de aventura en la naturaleza			
Buceo	-	Paddle surf o surf de remo	-
Canopy o tirolina	-	Paracaidismo	-
Canyoning	-	Parapentismo	-
Ciclomontañismo o Mountain bike	X	Puenting	-
Escalada	X	Rafting o canotaje	-
Espeleología	X	Rapel	-
Hydrospeed	-	Snorkel o careteo	X
Kayac	-	Trekking	-
Kitesurf o kitesurfing	-	Turismo Náutico	-
Bicicletas aéreas	-	Avistamiento de aves	X
Principales Atractivos Turísticos			
Patrimonio Cultural		Sitios Naturales	
Iglesia San Nicolás de Tolentino		Ruta ecocultural el Sendero Panche	
Capilla Santa Bárbara		Ruta La sierra del agua	
Parque de la Identidad (indio Cacaïma, mi terruño y pedestal de la patria)		Rutas del torrentismo (quebrada palacios y quebrada honda)	
Parque temático Longitudinal ambiental (monumentos al café y la caña)			
Ruta de la línea férrea			
Gastronomía			
Bebidas	Platos típicos		Postres
	Pavo relleno		La melcocha
	Ternera asada		

	Arepa de Mute	
	Fritanga	
	Ajiaco	
	Sobrebarriga	
	Mazorca desgranada	
	Sancocho	
<b>Afluencia Turística</b>	<b>Temporada Alta</b>	<b>Temporada Baja</b>
	Turismo Internacional	Turismo Internacional esporádico – Turismo nacional interno
<b>Nota:</b> Información extraída del TerriData DNP (Departamento Nacional de Planeación, 2024), del portal de datos abiertos del MINCIT (MINCIT, 2024) y obtenida por el equipo de trabajo de Fundaculta en el territorio.		

### Indicadores de seguridad – Sasaima

En este apartado se relacionan los indicadores de seguridad más recientes encontrados en el territorio de análisis y un agregado de percepción de seguridad por parte del equipo de trabajo de Fundaculta que visitó el destino.

Tabla 40. Indicadores de seguridad – Sasaima

SASAIMA, CUNDINAMARCA			
Tasas de homicidio por cada 100.000 habitantes		Indicadores de criminalidad por cada 100.000 habitantes.	
En hombres	0	Hurto a personas	138,88
En mujeres	0	Violencia intrafamiliar	99,06
En áreas urbanas	0	Lesiones en accidentes de trafico	0
En áreas rurales	0	Homicidios en accidentes de transito	34,72
Hectáreas de cultivo de coca		0	
Percepción de seguridad de las visitas realizadas			
<div>1. Según las autoridades municipales la época de violencia relacionada con riñas campesinas quedo en el pasado. Afirmación que se corrobora durante las diferentes entrevistas de caracterización del destino hablando con las personas caracterizadas y el enlace local dispuesto en el municipio.</div> <div>2. El equipo de trabajo que realizó la visita técnica al municipio no percibió situaciones de inseguridad relacionada riñas, hurtos, peleas, etc.</div> <div>3. Durante los trayectos por carretera en el municipio y vías intermunicipales el equipo de trabajo no se encontró con ningún tipo de reten, obstáculo o zonas de acceso (prohibidas por grupos al margen de la ley).</div>			

**Nota:** Información extraída del TerriData DNP (Departamento Nacional de Planeación, 2024) y obtenida por el equipo de trabajo de Fundaculta en el territorio.


## Dinámica Territorial de la Provincia de Gualivá – municipio de Supatá.

En este apartado se encuentran la información relacionada con las condiciones generales del del territorio y de la comunidad del municipio de Supatá, Cundinamarca.

### Condiciones básicas Supatá

Tabla 41. Condiciones básicas del municipio de Supatá

SUPATÁ, CUNDINAMARCA			
<b>Región</b>		Centro Oriente	
<b>Categoría, Ley 617 de 2000</b>		6	
<b>Superficie</b>		128 Km <sup>2</sup>	
<b>Población (2024)</b>		6.231 habitantes	
<b>Densidad Poblacional</b>		48,68hab./Km <sup>2</sup>	
<b>Población Desagregada (Área)</b>		Rural	Urbana
		3.806 (61,1%)	2.425 (38,9%)
<b>Población Étnica</b>			
Indígena	5	Palenquera de San Basilio	0
Gitana	0	Negra, mulata o afrocolombiana	16
Raizal	0		
<b>Cobertura en Educación</b>		Transición	96,1%
		Primaria	95,5%
		Secundaria	125,6%
		Media	112,7%
		<b>Total</b>	<b>108,8%</b>
<b>Distribución de registros en Sisbén IV (DNP 2023)</b>		Grupo A	1.982
		Grupo B	1.704
		Grupo C	665
		Grupo D	355
<b>Cobertura de acueducto (DNP 2022)</b>		Municipal	Departamental
		36,06%	71,29%
<b>Cobertura de alcantarillado (DNP 2022)</b>		Municipal	Departamental
		15,23%	54,91%
<b>Penetración de Banda Ancha (DNP 2021)</b>		Municipal	Departamental
		5,07%	16,85%

SUPATÁ, CUNDINAMARCA			
Cobertura de energía eléctrica rural (DNP 2021)	Municipal	Departamental	
	83,97%	86,47%	
Déficit de Vivienda (DNP 2018)	Déficit Cualitativo de Vivienda	Déficit Cuantitativo de Vivienda	
	31,37%	13,77%	
Ubicación Geográfica	Ilustración 17. Ubicación geográfica del municipio de Supatá		
			
División político-administrativa	Centros poblados	Veredas	
	3	13	
SGP - Distribución porcentual de asignaciones SGP por sectores (DNP - SICODIS - Última Doceava 2022 + Once Doceavas 2023)			
Educación	150.504.397	Ribereños	0
Salud	1.281.433.767	Resguardos Indígenas	0
Agua potable	555.091.316	FONPET A. Especiales	115.803.681
Propósito General	2.849.903.814	Primera infancia	0
Alimentación escolar	23.362.105	TOTAL SGP	4.976.099.080

SUPATÁ, CUNDINAMARCA							
<b>Porcentaje del valor agregado por actividades económicas (DANE, 2021)</b>		<i>Ilustración 18. Gráfica actividades económicas Supatá</i>					
		<table><tr><td>Actividades primarias</td><td>49,97</td></tr><tr><td>Actividades secundarias</td><td>4,44</td></tr><tr><td>Actividades terciarias</td><td>34,82</td></tr></table>		Actividades primarias	49,97	Actividades secundarias	4,44
Actividades primarias	49,97						
Actividades secundarias	4,44						
Actividades terciarias	34,82						
<b>Participación del valor agregado municipal en el departamental (2021)</b>		0,24%					
<b>Cultivos de mayor producción (2021)</b>							
Caña Panelera	957,50 (t)	Café	635,94 (t)				
Plátano	765,91 (t)	Tomate	257,00 (t)				
Naranja	744,93 (t)						
<b>Inventario Pecuario (2022)</b>							
Aviar	260.000	Caprino	1				
Bovino	9.293	Equino	590				
Bufalino	0	Porcino	1.440				
<b>Participación del sector primario en el valor agregado municipal (2021)</b>		40,06%					
<b>Nota:</b> Información extraída del TerriData DNP (Departamento Nacional de Planeación, 2024) y el mapa del archivo público de Colombia dispuesto en la Enciclopedia Libre Wikipedia (La enciclopedia Libre - Wikipedia , 2024)							

## Gestión del territorio – Supatá

En este apartado se describen datos relevantes sobre la gestión del territorio relacionados directamente con la sostenibilidad del territorio, tales como: el área de ecosistemas estratégicos presentes en el municipio, la cantidad de eventos de desastres naturales, el uso adecuado o en conflicto del área de la entidad territorial, las áreas públicas protegidas y diferentes indicadores.

Tabla 42. Ficha técnica de la gestión del territorio – Supatá

SUPATÁ, CUNDINAMARCA			
Área total de ecosistemas estratégicos			
Humedales	121,06 Ha (0,93%)	Manglares	0
Páramos	394,69 Ha (3,03%)	<b>Total</b>	<b>515,75 Ha (3,96%)</b>
Bosque seco tropical	0		

SUPATÁ, CUNDINAMARCA			
Eventos de desastres naturales 2010 – 2017			
Avenidas Torrenciales	0	Inundaciones	0
Movimientos en masa	0	Sequias	0
Erupciones volcánicas	0	Sismos	0
Incendios forestales	0		
Porcentaje del área de la entidad territorial en uso adecuado y en conflicto			
Uso adecuado	3.199,34 Ha (24,99%)	Conflicto – Áreas pantanosas	423,53 Ha (3,31%)
Conflicto - Sobreutilización	4.510,6 Ha (35,24%)	Conflicto – obras civiles y urbanas	30,23 Ha (0,24%)
Conflicto - Subutilización	2.007,66 Ha (15,68%)	Otros Conflictos	2.485,24 Ha (19,42%)
Conflicto – De tipo minero	0		
Áreas protegidas públicas			
Sistema de Parques Nacionales Naturales.	Macizo El Tablazo (3.306 Ha)	Distritos de Conservación de Suelos	-
Reservas Forestales Protectoras	-	Áreas de Recreación	-
Parques Nacionales Regionales		Reservas Naturales de la Sociedad Civil	El Pinar 1 (12.46 Ha) El Pinar 2 (4.078 Ha) El Pinar 3 (29.11 Ha) Finca Las Marías (4.683 Ha)
Distritos de Manejo Integrado	-		
Índice de vulnerabilidad y riesgo por cambio climático 2017	16,91		
Índice de informalidad de la tierra (UPRA 2019)	0,56		
Número de predios con orden de restitución y/o compensación identificados en sentencia de restitución de tierras y territorios (2023)	NA		
Número de personas beneficiadas en sentencia de restitución de tierras y territorios (2023)	NA		
Telefonía e internet móvil	Zona urbana		Zona rural

SUPATÁ, CUNDINAMARCA		
	Todos los operadores	Claro
<b>Nota:</b> Información extraída del TerriData DNP (Departamento Nacional de Planeación, 2024) y del Registro Único Nacional de Áreas Protegidas (RUNAP , 2024)		

### Servicios asociados en relación con la Ruta del Dulce – Supatá

En este apartado se analizan los datos dispuestos en el portal de datos abiertos del MINCIT con relación a la oferta de prestadores de servicios turísticos debidamente formalizados y activos en el sistema. Posteriormente, se identifican la cantidad de servicios asociados de ocio y entretenimiento, culturales, artesanales y de naturaleza posibles de realizar en el municipio analizado. Y finalmente, se presentan una serie de atractivos o de recursos culturales y naturales, y de estos, los que podrían a concepto del equipo técnico de Fundaculta articularse al proceso de creación de la ruta turística.

Tabla 43. Planta turística del municipio de Supatá

SUPATÁ, CUNDINAMARCA			
Planta turística - Prestadores de servicios turísticos RNT			
Agencias de Viajes		Empresas de tiempo compartido	
Mayoristas	-	Comercializadora	-
Operadoras	1	Promotora	-
Viajes y turismo	-	Promotora y comercializadora	-
Alojamiento			
Albergue	-	Hostal	-
Alojamiento rural	-	Hotel	-
Casa turística	-	Refugio	-
Campamento	1	Glamping	-
Centro vacacional	-	<b>Total</b>	<b>1</b>
Establecimiento de gastronomía y similares		Transporte terrestre automotor	
Bar		Chivas	
Bar y restaurante		Transporte especial	
Restaurante		Captadoras de ahorro para viajes	
<b>Arrendadores de vehículos</b>			-
<b>Concesionarios en parque</b>			-
<b>Guías de turismo</b>			-
<b>Oficina de representación turística</b>			-
<b>Operadores de congresos ferias y convenciones</b>			-
<b>Parques temáticos</b>			-
<b>Operadores en zonas francas</b>			-
<b>Otros tipos de hospedaje turísticos no permanentes</b>			2



Otro tipo de vivienda turística	1
Servicios de transporte público	-
Servicios de alojamiento informal	
Existencia del consejo de cultura mediante acto administrativo (2022)	-
Número de integrantes del consejo según acto administrativo (2022)	-
Número de estímulos, incentivos y proyectos culturales apoyados a través de convocatorias públicas (2022)	-

Tabla 44. Oferta y servicios del municipio de Supatá

Servicios Asociados a la ruta			
Ocio y entretenimiento			
Restaurantes sin RNT	13	Bares y discotecas	3
Servicios Culturales y patrimoniales			
Bibliotecas y archivos	Biblioteca pública municipal	Jardines botánicos	-
Museos	-	Zoológicos	-
Casas de la cultura	-	Parques de atracciones	-
Teatros, auditorios y otros escenarios	-	Parques temáticos	-
Actividades artesanales			
Artesanía popular	X	Carpintería	-
Artesanía indígena	-	Vidriería	-
Artesanía Afro	-	Cerámica y porcelana	-
Artesanía Contemporánea	-	Tallado en piedra	X
Textilería	X	Laminado de metal	-
Marroquinería	-	Forja	-
Actividades de aventura en la naturaleza			
Buceo	-	Paddle surf o surf de remo	-
Canopy o tirolina	-	Paracaidismo	-
Canyoning	X	Parapentismo	-
Ciclomontañismo o Mountain bike	X	Puenting	-
Escalada	-	Rafting o canotaje	-
Espeleología	-	Rapel	-
Hydrospeed	-	Snorkel o careteo	-
Kayac	-	Trekking	X

Kitesurf o kitesurfing	-	Turismo Náutico	-
Bicicletas aéreas	-		
Principales Atractivos Turísticos			
Patrimonio Cultural		Sitios Naturales	
Templo san Ignacio de Loyola		Rana dorada (endémica)	
Gruta de la virgen de la salud sobre el río Subachoque		Las Lajas (8 cascadas)	
Estatua de la rana dorada en el parque principal		El tablazo (vereda Santa Barbara)	
Obelisco de los panches y los muiscas		Laguna el Pajonal	
Festival juvenil departamental de danzas			
Dia de la Señora de la Salud			
Aniversario del Municipio			
Dia de la rana dorada			
Ferias y fiestas comerciales			
Mercado ganadero (primer viernes de mes)			
Peregrinación en la Vereda el Cajón			
Gastronomía			
Bebidas	Platos típicos		Postres
	Tamal Supateño		
	Chupao Supateño		
	Sopa de Arveja		
	Sancocho de Gallina campesina		
Afluencia Turística		Temporada Alta	Temporada Baja
		Turismo Internacional	Turismo Internacional esporádico – Turismo nacional interno
Nota: Información extraída del TerriData DNP (Departamento Nacional de Planeación, 2024), del portal de datos abiertos del MINCIT (MINCIT, 2024) y obtenida por el equipo de trabajo de Fundaculta en el territorio.			

## Indicadores de seguridad – Supatá

En este apartado se relacionan los indicadores de seguridad más recientes encontrados en el territorio de análisis y un agregado de percepción de seguridad por parte del equipo de trabajo de Fundaculta que visitó el destino.

Tabla 45. Indicadores de seguridad – Supatá

<b>SUPATÁ, CUNDINAMARCA</b>	
<b>Tasas de homicidio por cada 100.000 habitantes</b>	<b>Indicadores de criminalidad por cada 100.000 habitantes.</b>

En hombres	0	Hurto a personas	0
En mujeres	0	Violencia intrafamiliar	93,27
En áreas urbanas	0	Lesiones en accidentes de trafico	0
En áreas rurales	0	Homicidios en accidentes de transito	0
Hectáreas de cultivo de coca		0	
Percepción de seguridad de las visitas realizadas			
<div>1. Según las autoridades municipales la época de violencia relacionada con riñas campesinas quedo en el pasado. Afirmación que se corrobora durante las diferentes entrevistas de caracterización del destino hablando con las personas caracterizadas y el enlace local dispuesto en el municipio.</div> <div>2. El equipo de trabajo que realizó la visita técnica al municipio no percibió situaciones de inseguridad relacionada riñas, hurtos, peleas, etc.</div> <div>3. Durante los trayectos por carretera en el municipio y vías intermunicipales el equipo de trabajo no se encontró con ningún tipo de reten, obstáculo o zonas de acceso (prohibidas por grupos al margen de la ley).</div>			
<b>Nota:</b> Información extraída del TerriData DNP (Departamento Nacional de Planeación, 2024) y obtenida por el equipo de trabajo de Fundaculta en el territorio.			


## Dinámica Territorial de la Provincia de Gualivá – municipio de Útica.

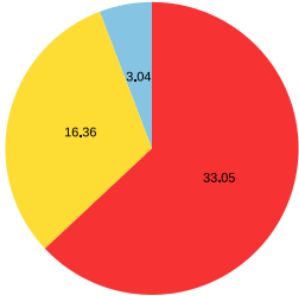
En este apartado se encuentran la información relacionada con las condiciones generales del del territorio y de la comunidad del municipio de Útica, Cundinamarca.

### Condiciones básicas Útica

Tabla 46. Condiciones básicas del municipio de Útica

<b>ÚTICA, CUNDINAMARCA</b>		
<b>Región</b>	Centro Oriente	
<b>Categoría, Ley 617 de 2000</b>	6	
<b>Superficie</b>	94 Km <sup>2</sup>	
<b>Población (2024)</b>	5.060 habitantes	
<b>Densidad Poblacional</b>	53,83 hab./Km <sup>2</sup>	
<b>Población Desagregada (Área)</b>	Rural	Urbana
	1.909 (37,7%)	3.151 (62,3%)
<b>Población Étnica</b>		

ÚTICA, CUNDINAMARCA			
Indígena	0	Palenquera de San Basilio	0
Gitana	0	Negra, mulata o afrocolombiana	16
Raizal	0		
<b>Cobertura en Educación</b>		Transición	98,2%
		Primaria	86,5%
		Secundaria	93,2%
		Media	70,2%
		<b>Total</b>	<b>86,9%</b>
<b>Distribución de registros en Sisbén IV (DNP 2023)</b>		Grupo A	691
		Grupo B	2.025
		Grupo C	1.140
		Grupo D	314
<b>Cobertura de acueducto (DNP 2022)</b>		Municipal	Departamental
		44,63%	71,29%
<b>Cobertura de alcantarillado (DNP 2022)</b>		Municipal	Departamental
		27,83%	54,91%
<b>Penetración de Banda Ancha (DNP 2021)</b>		Municipal	Departamental
		6,23%	16,85%
<b>Cobertura de energía eléctrica rural (DNP 2021)</b>		Municipal	Departamental
		100%	86,47%
<b>Déficit de Vivienda (DNP 2018)</b>		Déficit Cualitativo de Vivienda	Déficit Cuantitativo de Vivienda
		48,36%	10,25%
<b>Ubicación Geográfica</b>		<i>Ilustración 19. Ubicación geográfica del municipio de Útica</i>	
			
<b>División político-administrativa</b>		Centros poblados	Veredas

ÚTICA, CUNDINAMARCA			
		3	13
SGP - Distribución porcentual de asignaciones SGP por sectores (DNP - SICODIS - Última Doceava 2022 + Once Doceavas 2023)			
Educación	83.635.891	Ribereños	0
Salud	1.324.666.646	Resguardos Indígenas	0
Agua potable	825.602.867	FONPET A. Especiales	177.662.472
Propósito General	3.807.528.625	Primera infancia	0
Alimentación escolar	18.600.284	TOTAL SGP	6.237.696.785
Porcentaje del valor agregado por actividades económicas por actividades económicas (DANE, 2021)		Ilustración 20. Gráfica actividades económicas Útica	
		<div><div><div>Actividades primarias</div><div>Actividades secundarias</div><div>Actividades terciarias</div></div></div>	
Participación del valor agregado municipal en el departamental (2021)		0,08%	
Cultivos de mayor producción (2021)			
Caña Panelera	14.827,50 (t)	Guanábana	15,99 (t)
Maíz	114,27 (t)	Plátano	14,96 (t)
Limón	16,01 (t)		
Inventario Pecuario (2022)			
Aviar	6.500	Caprino	11
Bovino	5.898	Equino	1.300
Bufalino	6	Porcino	305
Participación del sector primario en el valor agregado municipal (2021)		5,79%	
Nota: Información extraída del TerriData DNP (Departamento Nacional de Planeación, 2024) y el mapa del archivo público de Colombia dispuesto en la Enciclopedia Libre Wikipedia (La enciclopedia Libre - Wikipedia , 2024)			

## Gestión del territorio – Útica

En este apartado se describen datos relevantes sobre la gestión del territorio relacionados directamente con la sostenibilidad del territorio, tales como: el área de ecosistemas estratégicos presentes en el municipio, la cantidad de eventos

de desastres naturales, el uso adecuado o en conflicto del área de la entidad territorial, las áreas públicas protegidas y diferentes indicadores.

Tabla 47. Ficha técnica de la gestión del territorio – Útica

ÚTICA, CUNDINAMARCA			
Área total de ecosistemas estratégicos			
Humedales	277,41 Ha (3,04%)	Manglares	0
Páramos	0	<b>Total</b>	<b>277,41 Ha (3,04%)</b>
Bosque seco tropical	0		
Eventos de desastres naturales 2010 – 2017			
Avenidas Torrenciales	0	Inundaciones	1
Movimientos en masa	1	Sequias	0
Erupciones volcánicas	0	Sismos	0
Incendios forestales	1		
Porcentaje del área de la entidad territorial en uso adecuado y en conflicto			
Uso adecuado	2.632,42 Ha (28,01%)	Conflicto – Áreas pantanosas	381,83 Ha (4,06%)
Conflicto - Sobreutilización	4.893,57 Ha (52,06%)	Conflicto – obras civiles y urbanas	29,16 Ha (0,31%)
Conflicto - Subutilización	602,77 Ha (6,41%)	Otros Conflictos	95,42 Ha (1,02%)
Conflicto – De tipo minero	0		
Áreas protegidas públicas			
Sistema de Parques Nacionales Naturales.	-	Distritos de Conservación de Suelos	-
Reservas Forestales Protectoras	-	Áreas de Recreación	-
Parques Nacionales Regionales	-	Reservas Naturales de la Sociedad Civil	-
Distritos de Manejo Integrado	-		
<b>Índice de vulnerabilidad y riesgo por cambio climático 2017</b>	19,29		
<b>Índice de informalidad de la tierra (UPRA 2019)</b>	0,53		
<b>Número de predios con orden de restitución y/o compensación identificados en sentencia de restitución de tierras y territorios (2023)</b>	NA		

ÚTICA, CUNDINAMARCA		
Número de personas beneficiadas en sentencia de restitución de tierras y territorios (2023)	NA	
Telefonía e internet móvil	Zona urbana	Zona rural
	Todos los operadores	Claro
<b>Nota:</b> Información extraída del TerriData DNP (Departamento Nacional de Planeación, 2024) y del Registro Único Nacional de Áreas Protegidas (RUNAP , 2024)		

### Servicios asociados en relación con la Ruta del Dulce – Útica

En este apartado se analizan los datos dispuestos en el portal de datos abiertos del MINCIT con relación a la oferta de prestadores de servicios turísticos debidamente formalizados y activos en el sistema. Posteriormente, se identifican la cantidad de servicios asociados de ocio y entretenimiento, culturales, artesanales y de naturaleza posibles de realizar en el municipio analizado. Y finalmente, se presentan una serie de atractivos o de recursos culturales y naturales, y de estos, los que podrían a concepto del equipo técnico de Fundaculta articularse al proceso de creación de la ruta turística.

Tabla 48. Planta turística del municipio de Útica

ÚTICA, CUNDINAMARCA			
Planta turística - Prestadores de servicios turísticos RNT			
Agencias de Viajes		Empresas de tiempo compartido	
Mayoristas	-	Comercializadora	-
Operadoras	45	Promotora	-
Viajes y turismo	19	Promotora y comercializadora	-
Alojamiento			
Apartahotel	1	Hostal	7
Alojamiento rural	12	Hotel	9
Casa turística	1	Refugio	-
Campamento	1	Glamping	-
Centro vacacional	1	<b>Total</b>	<b>32</b>
Establecimiento de gastronomía y similares		Transporte terrestre automotor	
Bar		Chivas	
Bar y restaurante		Transporte especial	
Restaurante		Captadoras de ahorro para viajes	
Arrendadores de vehículos		-	
Concesionarios en parque		-	
Guías de turismo		4	
Oficina de representación turística		-	
Operadores de congresos ferias y convenciones		-	



<b>Parques temáticos</b>	-
<b>Operadores en zonas francas</b>	-
<b>Otros tipos de hospedaje turísticos no permanentes</b>	<b>1</b>
<b>Otro tipo de vivienda turística</b>	<b>6</b>
<b>Servicios de transporte público</b>	-
<b>Servicios de alojamiento informal</b>	
<b>Existencia del consejo de cultura mediante acto administrativo (2022)</b>	-
<b>Número de integrantes del consejo según acto administrativo (2022)</b>	-
<b>Número de estímulos, incentivos y proyectos culturales apoyados a través de convocatorias públicas (2022)</b>	-

Tabla 49. Oferta y servicios del municipio de Útica

<b>Servicios Asociados a la ruta</b>			
<b>Ocio y entretenimiento</b>			
Restaurantes sin RNT	<b>14</b>	Bares y discotecas	7
<b>Servicios Culturales y patrimoniales</b>			
Bibliotecas y archivos	Biblioteca municipal	Jardines botánicos	-
Museos	-	Zoológicos	-
Casas de la cultura	-	Parques de atracciones	-
Teatros, auditorios y otros escenarios	-	Parques temáticos	-
<b>Actividades artesanales</b>			
Artesanía popular	x	Carpintería	X
Artesanía indígena	-	Vidriería	-
Artesanía Afro	-	Cerámica y porcelana	-
Artesanía Contemporánea	-	Tallado en piedra	-
Textilería	-	Laminado de metal	-
Marroquinería	-	Forja	-
<b>Actividades de aventura en la naturaleza</b>			
Buceo	-	Paddle surf o surf de remo	-
Canopy o tirolina	X	Paracaidismo	-
Canyoning	X	Parapentismo	-
Ciclomontañismo o Mountain bike	X	Puenting	-

Escalada	-	Rafting o canotaje	X
Espeleología	-	Rapel	X
Hydrospeed	-	Snorkel o careteo	-
Kayac	-	Trekking	X
Kitesurf o kitesurfing	-	Turismo Náutico	-
Bicicletas aéreas	-	Avistamiento de aves	X
Principales Atractivos Turísticos			
Patrimonio Cultural		Sitios Naturales	
Plaza de la panela		Quebrada la negra	
Estación férrea		Río negro	
Iglesia nuestra señora del rosario de Chiquinquirá		Alto de la cruz	
Monumento al trabajo		Pozo de cristo	
Feria ganadera			
Rio negro festival			
Útica en sol mayor			
Expoútica y reinado del bambuco			
Festival de música Guasca y Carrilera			
Festival de la Alegría y Anacleto			
Gastronomía			
Bebidas	Platos típicos		Postres
	Trucha al ajillo		Mazamorra chiquita
	Ajiaco de quinua		
	Arepas de maíz pelao		
Afluencia Turística		Temporada Alta	Temporada Baja
		Turismo Internacional	Turismo Internacional esporádico – Turismo nacional interno
Nota: Información extraída del TerriData DNP (Departamento Nacional de Planeación, 2024), del portal de datos abiertos del MINCIT (MINCIT, 2024) y obtenida por el equipo de trabajo de Fundaculta en el territorio.			

## Indicadores de seguridad – Útica

En este apartado se relacionan los indicadores de seguridad más recientes encontrados en el territorio de análisis y un agregado de percepción de seguridad por parte del equipo de trabajo de Fundaculta que visitó el destino.

Tabla 50. Indicadores de seguridad – Útica

<b>ÚTICA, CUNDINAMARCA</b>	
<b>Tasas de homicidio por cada 100.000 habitantes</b>	<b>Indicadores de criminalidad por cada 100.000 habitantes.</b>

En hombres	0	Hurto a personas	22.55
En mujeres	0	Violencia intrafamiliar	185,01
En áreas urbanas	0	Lesiones en accidentes de trafico	0
En áreas rurales	0	Homicidios en accidentes de transito	0
Hectáreas de cultivo de coca		0	
Percepción de seguridad de las visitas realizadas			
<div><div>1.</div><div>Según las autoridades municipales la época de violencia relacionada con riñas campesinas quedo en el pasado. Afirmación que se corrobora durante las diferentes entrevistas de caracterización del destino hablando con las personas caracterizadas y el enlace local dispuesto en el municipio.</div></div> <div><div>2.</div><div>El equipo de trabajo que realizó la visita técnica al municipio no percibió situaciones de inseguridad relacionada riñas, hurtos, peleas, etc.</div></div> <div><div>3.</div><div>Durante los trayectos por carretera en el municipio y vías intermunicipales el equipo de trabajo no se encontró con ningún tipo de reten, obstáculo o zonas de acceso (prohibidas por grupos al margen de la ley).</div></div>			
<b>Nota:</b> Información extraída del TerriData DNP (Departamento Nacional de Planeación, 2024) y obtenida por el equipo de trabajo de Fundaculta en el territorio.			




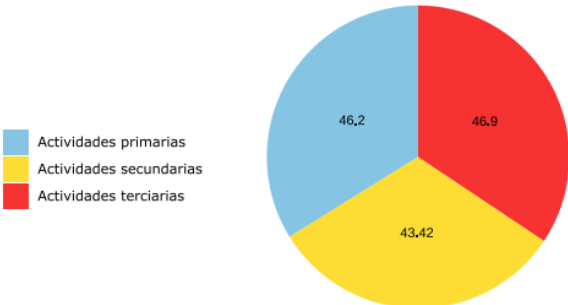
## Dinámica Territorial de la Provincia de Gualivá – municipio de Vergara.

En este apartado se encuentran la información relacionada con las condiciones generales del del territorio y de la comunidad del municipio de Vergara, Cundinamarca.

### Condiciones básicas Vergara

Tabla 51. Condiciones básicas del municipio de Vergara

VERGARA, CUNDINAMARCA			
<b>Región</b>		Centro Oriente	
<b>Categoría, Ley 617 de 2000</b>		6	
<b>Superficie</b>		146 Km <sup>2</sup>	
<b>Población (2024)</b>		8.050 habitantes	
<b>Densidad Poblacional</b>		55,14 hab./Km <sup>2</sup>	
<b>Población Desagregada (Área)</b>		Rural	Urbana
		5.960 (74%)	2.090 (26%)
<b>Población Étnica</b>			
Indígena	1	Palenquera de San Basilio	0
Gitana	0	Negra, mulata o afrocolombiana	0
Raizal	1		
<b>Cobertura en Educación</b>		Transición	74,2%
		Primaria	84,9%
		Secundaria	118,3%
		Media	72,7%
		<b>Total</b>	<b>93,3%</b>
<b>Distribución de registros en Sisbén IV (DNP 2023)</b>		Grupo A	2.062
		Grupo B	3.456
		Grupo C	1.034
		Grupo D	212
<b>Cobertura de acueducto (DNP 2022)</b>		Municipal	Departamental
		63,51%	71,29%
<b>Cobertura de alcantarillado (DNP 2022)</b>		Municipal	Departamental
		40,10%	54,91%
<b>Penetración de Banda Ancha (DNP 2021)</b>		Municipal	Departamental
		1,15%	16,85%
<b>Cobertura de energía eléctrica rural (DNP 2021)</b>		Municipal	Departamental
		90,71%	86,47%
<b>Déficit de Vivienda (DNP 2018)</b>		Déficit Cualitativo de Vivienda	Déficit Cuantitativo de Vivienda

VERGARA, CUNDINAMARCA			
		66,27%	9,74%
<b>Ubicación Geográfica</b>		<i>Ilustración 21. Ubicación geográfica del municipio de Vergara</i>	
			
<b>División político-administrativa</b>		Centros poblados	Veredas
		3	13
<b>SGP - Distribución porcentual de asignaciones SGP por sectores (DNP - SICODIS - Última Doceava 2022 + Once Doceavas 2023)</b>			
Educación	165.739.870	Ribereños	0
Salud	2.471.195.743	Resguardos Indígenas	0
Agua potable	1.088.618.856	FONPET A. Especiales	235.970.616
Propósito General	5.138.395.079	Primera infancia	0
Alimentación escolar	45.105.810	TOTAL SGP	9.145.025.974
<b>Porcentaje del valor agregado por actividades económicas (DANE, 2021)</b>		<i>Ilustración 22. Gráfica actividades económicas Vergara</i>	
			

VERGARA, CUNDINAMARCA			
Participación del valor agregado municipal en el departamental (2021)		0,21%	
Cultivos de mayor producción (2021)			
Caña Panelera	4.020,00 (t)	Yuca	320,00 (t)
Plátano	1.050,11 (t)	Maíz	201,50 (t)
Café	950,16 (t)		
Inventario Pecuario (2022)			
Aviar	0	Caprino	0
Bovino	6.055	Equino	1.210
Bufalino	0	Porcino	467
Participación del sector primario en el valor agregado municipal (2021)		33,84%	
Nota: Información extraída del TerriData DNP (Departamento Nacional de Planeación, 2024) y el mapa del archivo público de Colombia dispuesto en la Enciclopedia Libre Wikipedia (La enciclopedia Libre - Wikipedia , 2024)			

### Gestión del territorio – Vergara

En este apartado se describen datos relevantes sobre la gestión del territorio relacionados directamente con la sostenibilidad del territorio, tales como: el área de ecosistemas estratégicos presentes en el municipio, la cantidad de eventos de desastres naturales, el uso adecuado o en conflicto del área de la entidad territorial, las áreas públicas protegidas y diferentes indicadores.

Tabla 52. Ficha técnica de la gestión del territorio – Vergara

VERGARA, CUNDINAMARCA			
<b>Área total de ecosistemas estratégicos</b>			
Humedales	0	Manglares	0
Páramos	0	<b>Total</b>	<b>0</b>
Bosque seco tropical	0		
<b>Eventos de desastres naturales 2010 – 2017</b>			
Avenidas Torrenciales	0	Inundaciones	0
Movimientos en masa	3	Sequias	0
Erupciones volcánicas	0	Sismos	0
Incendios forestales	1		
<b>Porcentaje del área de la entidad territorial en uso adecuado y en conflicto</b>			
Uso adecuado	3.996,48 Ha (27,37%)	Conflicto – Áreas pantanosas	2,212,5 Ha (15,15%)

VERGARA, CUNDINAMARCA			
Conflicto - Sobreutilización	2.818 Ha (19,3%)	Conflicto – obras civiles y urbanas	8,67 Ha (0,06%)
Conflicto - Subutilización	1.071,33 Ha (7,34%)	Otros Conflictos	4.354,93 Ha (29,83%)
Conflicto – De tipo minero	0		
Áreas protegidas públicas			
Sistema de Parques Nacionales Naturales.	-	Distritos de Conservación de Suelos	-
Reservas Forestales Protectoras	-	Áreas de Recreación	-
Parques Nacionales Regionales		Reservas Naturales de la Sociedad Civil	El Pinar 1 (0.2755 Ha)
Distritos de Manejo Integrado	-		
Índice de vulnerabilidad y riesgo por cambio climático 2017		15,68	
Índice de informalidad de la tierra (UPRA 2019)		0,5	
Número de predios con orden de restitución y/o compensación identificados en sentencia de restitución de tierras y territorios (2023)		NA	
Número de personas beneficiadas en sentencia de restitución de tierras y territorios (2023)		NA	
Telefonía e internet móvil		Zona urbana	Zona rural
		Todos los operadores	Claro
Nota: Información extraída del TerriData DNP (Departamento Nacional de Planeación, 2024) y del Registro Único Nacional de Áreas Protegidas (RUNAP , 2024)			

### **Servicios asociados en relación con la Ruta del Dulce – Vergara**

En este apartado se analizan los datos dispuestos en el portal de datos abiertos del MINCIT con relación a la oferta de prestadores de servicios turísticos debidamente formalizados y activos en el sistema. Posteriormente, se identifican la cantidad de servicios asociados de ocio y entretenimiento, culturales, artesanales y de naturaleza posibles de realizar en el municipio analizado. Y finalmente, se presentan una serie de atractivos o de recursos culturales y naturales, y de estos, los que podrían a concepto del equipo técnico de Fundaculta articularse al proceso de creación de la ruta turística.



Tabla 53. Planta turística del municipio de Vergara

<b>VERGARA, CUNDINAMARCA</b>			
<b>Planta turística - Prestadores de servicios turísticos RNT</b>			
<b>Agencias de Viajes</b>		<b>Empresas de tiempo compartido</b>	
Mayoristas	-	Comercializadora	-
Operadoras	2	Promotora	-
Viajes y turismo	1	Promotora y comercializadora	-
<b>Alojamiento</b>			
Apartamento turístico	1	Hostal	1
Alojamiento rural	10	Hotel	-
Casa turística	2	Refugio	-
Campamento	-	Glamping	-
Centro vacacional	2	<b>Total</b>	<b>16</b>
<b>Establecimiento de gastronomía y similares</b>		<b>Transporte terrestre automotor</b>	
Bar		Chivas	
Bar y restaurante		Transporte especial	
Restaurante		Captadoras de ahorro para viajes	
<b>Arrendadores de vehículos</b>			-
<b>Concesionarios en parque</b>			-
<b>Guías de turismo</b>			2
<b>Oficina de representación turística</b>			-
<b>Operadores de congresos ferias y convenciones</b>			-
<b>Parques temáticos</b>			-
<b>Operadores en zonas francas</b>			-
<b>Otros tipos de hospedaje turísticos no permanentes</b>			1
<b>Otro tipo de vivienda turística</b>			6
<b>Servicios de transporte público</b>			-
<b>Servicios de alojamiento informal</b>			
<b>Existencia del consejo de cultura mediante acto administrativo (2022)</b>			-
<b>Número de integrantes del consejo según acto administrativo (2022)</b>			-
<b>Número de estímulos, incentivos y proyectos culturales apoyados a través de convocatorias públicas (2022)</b>			-

Tabla 54. Oferta y servicios del municipio de Vergara

Servicios Asociados a la ruta			
Ocio y entretenimiento			
Restaurantes sin RNT	20	Bares y discotecas	1
Servicios Culturales y patrimoniales			
Bibliotecas y archivos	Casa de la Cultura Reinaldo Guzmán	Jardines botánicos	
Museos		Zoológicos	
Casas de la cultura	Casa de la Cultura Reinaldo Guzmán	Parques de atracciones	
Teatros, auditorios y otros escenarios	Colegio Fidel Leon Triana	Parques temáticos	
Actividades artesanales			
Artesanía popular	-	Carpintería	-
Artesanía indígena	-	Vidriería	-
Artesanía Afro	-	Cerámica y porcelana	x
Artesanía Contemporánea	-	Tallado en piedra	x
Textilería	-	Laminado de metal	x
Marroquinería	-	Forja	-
Actividades de aventura en la naturaleza			
Buceo	-	Paddle surf o surf de remo	-
Canopy o tirolina	-	Paracaidismo	-
Canyoning	X	Parapentismo	-
Ciclomontañismo o Mountain bike	X	Puenting	-
Escalada	-	Rafting o canotaje	-
Espeleología	X	Rapel	-
Hydrospeed	-	Snorkel o careteo	-
Kayac	-	Trekking	X
Kitesurf o kitesurfing	-	Turismo Náutico	-
Bicicletas aéreas	-	Avistamiento de aves	X
Principales Atractivos Turísticos			
Patrimonio Cultural		Sitios Naturales	
Parroquia Santa Barbara de Vergara		Cascada del Escobo	
Montserrat		El Chispon	
San Nicolas		Las Caicas	
Fiesta Tradicional de la Virgen del Carmen y la Cultura Popular		Cerro Sautatumi	
Festival del Arriero en Guacamayas		Cerro de la Pita	
Dia del Campesino		Monte Carmelo	
Festival de la Familia Cafetera en Cerinza			

Mercados Ganaderos		
Mercado Campesino del Campo a la Mesa		
<b>Gastronomía</b>		
Bebidas	Platos típicos	Postres
Guarapo	Carne salada	
	Chorizos artesanales	
	Carne asada al carbón de leña	
	Sancocho de gallina criolla	
	Plátano verde machacado en piedra	
<b>Afluencia Turística</b>	<b>Temporada Alta</b>	<b>Temporada Baja</b>
	Turismo Internacional	Turismo Internacional esporádico – Turismo nacional interno
<b>Nota:</b> Información extraída del TerriData DNP (Departamento Nacional de Planeación, 2024), del portal de datos abiertos del MINCIT (MINCIT, 2024) y obtenida por el equipo de trabajo de Fundaculta en el territorio.		

## Indicadores de seguridad – Vergara

En este apartado se relacionan los indicadores de seguridad más recientes encontrados en el territorio de análisis y un agregado de percepción de seguridad por parte del equipo de trabajo de Fundaculta que visitó el destino.

Tabla 55. Indicadores de seguridad – Vergara

VERGARA, CUNDINAMARCA			
Tasas de homicidio por cada 100.000 habitantes		Indicadores de criminalidad por cada 100.000 habitantes.	
En hombres	0	Hurto a personas	13,95
En mujeres	0	Violencia intrafamiliar	71,68
En áreas urbanas	0	Lesiones en accidentes de trafico	0
En áreas rurales	0	Homicidios en accidentes de transito	0
Hectáreas de cultivo de coca		0	
Percepción de seguridad de las visitas realizadas			
<div>1. Según las autoridades municipales la época de violencia relacionada con riñas campesinas quedo en el pasado. Afirmación que se corrobora durante las diferentes entrevistas de caracterización del destino hablando con las personas caracterizadas y el enlace local dispuesto en el municipio.</div> <div>2. El equipo de trabajo que realizó la visita técnica al municipio no percibió situaciones de inseguridad relacionada riñas, hurtos, peleas, etc.</div>			

3. Durante los trayectos por carretera en el municipio y vías intermunicipales el equipo de trabajo no se encontró con ningún tipo de reten, obstáculo o zonas de acceso (prohibidas por grupos al margen de la ley).

**Nota:** Información extraída del TerriData DNP (Departamento Nacional de Planeación, 2024) y obtenida por el equipo de trabajo de Fundaculta en el territorio.

## Dinámica Territorial de la Provincia de Gualivá – municipio de Villeta.

En este apartado se encuentran la información relacionada con las condiciones generales del del territorio y de la comunidad del municipio de Villeta, Cundinamarca.

### Condiciones básicas Villeta

Tabla 56. Condiciones básicas del municipio de Villeta

VILLETA, CUNDINAMARCA		
Región	Centro Oriente	
Categoría, Ley 617 de 2000	6	
Superficie	142 Km <sup>2</sup>	
Población (2024)	32.655 habitantes	
Densidad Poblacional	229,96 hab./Km <sup>2</sup>	
Población Desagregada (Área)	Rural	Urbana
	8.939	23.716
	(27,4%)	(72,6%)

<b>VILLETA, CUNDINAMARCA</b>			
<b>Población Étnica</b>			
Indígena	25	Palenquera de San Basilio	0
Gitana o Rrom	4	Negra, mulata o afrocolombiana	76
Raizal	0		
<b>Cobertura en Educación</b>		Transición	115,0%
		Primaria	112,5%
		Secundaria	127,8%
		Media	87,9%
		<b>Total</b>	<b>113,6%</b>
<b>Distribución de registros en Sisbén IV (DNP 2023)</b>		Grupo A	3,170
		Grupo B	7.428
		Grupo C	7.236
		Grupo D	2.650
<b>Cobertura de acueducto (DNP 2022)</b>		Municipal	Departamental
		84.59%	71,29%
<b>Cobertura de alcantarillado (DNP 2022)</b>		Municipal	Departamental
		57.48%	54,91%
<b>Penetración de Banda Ancha (DNP 2021)</b>		Municipal	Departamental
		18.69%	16,85%
<b>Cobertura de energía eléctrica rural (DNP 2021)</b>		Municipal	Departamental
		100%	86,47%
<b>Déficit de Vivienda (DNP 2018)</b>		Déficit Cualitativo de Vivienda	Déficit Cuantitativo de Vivienda
		26.09%	6.44%



## VILLETA, CUNDINAMARCA

### Ubicación Geográfica

*Ilustración 23. Ubicación geográfica del municipio de Villeta*



### División político-administrativa

Centros poblados

3

Veredas

13

### SGP - Distribución porcentual de asignaciones SGP por sectores (DNP - SICODIS - Última Doceava 2022 + Once Doceavas 2023)

Educación	573.551.339	Ribereños	0
Salud	5.975.076.393	Resguardos Indígenas	0
Agua potable	1.593.737.697	FONPET A. Especiales	212.602.388
Propósito General	3.285.566.272	Primera infancia	0
Alimentación escolar	92.760.978	<b>TOTAL SGP</b>	<b>11.733.295.067</b>

### Porcentaje del valor agregado por actividades económicas (DANE, 2021)

*Ilustración 24. Gráfica actividades económicas Villeta*



### Participación del valor agregado municipal en el departamental (2021)

0,64%

### Cultivos de mayor producción (2021)

VILLETA, CUNDINAMARCA			
Caña Panelera	11.060,00 (t)	Yuca	375,00 (t)
Aguacate	480,00 (t)	Tomate	307,20 (t)
Maíz	440,43 (t)		
Inventario Pecuario (2022)			
Aviar	1.116.000	Caprino	0
Bovino	4.604	Equino	1.950
Bufalino	5	Porcino	832
Participación del sector primario en el valor agregado municipal (2021)		15.76%	
Nota: Información extraída del TerriData DNP (Departamento Nacional de Planeación, 2024) y el mapa del archivo público de Colombia dispuesto en la Enciclopedia Libre Wikipedia (La enciclopedia Libre - Wikipedia , 2024)			

## Gestión del territorio – Villeta

En este apartado se describen datos relevantes sobre la gestión del territorio relacionados directamente con la sostenibilidad del territorio, tales como: el área de ecosistemas estratégicos presentes en el municipio, la cantidad de eventos de desastres naturales, el uso adecuado o en conflicto del área de la entidad territorial, las áreas públicas protegidas y diferentes indicadores.

Tabla 57. Ficha técnica de la gestión del territorio – Villeta

VILLETA, CUNDINAMARCA			
Área total de ecosistemas estratégicos		--- Ecología	
Humedales	229,14 Ha (1,63%)	Manglares	0
Páramos	0	<b>Total</b>	<b>229,14 Ha (1,63%)</b>
Bosque seco tropical	0		
Eventos de desastres naturales 2010 – 2017			
Avenidas Torrenciales	0	Inundaciones	1
Movimientos en masa	4	Sequias	0
Erupciones volcánicas	0	Sismos	0
Incendios forestales	2		
Porcentaje del área de la entidad territorial en uso adecuado y en conflicto			
Uso adecuado	4.719,29 Ha (33,23%)	Conflicto – Áreas pantanosas	954,71 Ha (6,72%)
Conflicto - Sobreutilización	5.499,73 Ha (38,73%)	Conflicto – obras civiles y urbanas	281,19 Ha (1,98%)
Conflicto - Subutilización	2.578,09 Ha (18,16%)	Otros Conflictos	53,15 Ha (0,37%)



VILLETA, CUNDINAMARCA			
Conflicto – De tipo minero	0		
Áreas protegidas públicas			
Sistema de Parques Nacionales Naturales.	-	Distritos de Conservación de Suelos	-
Reservas Forestales Protectoras	-	Áreas de Recreación	-
Parques Nacionales Regionales	-	Reservas Naturales de la Sociedad Civil	-
Distritos de Manejo Integrado	-		
Índice de vulnerabilidad y riesgo por cambio climático 2017		19,01	
Índice de informalidad de la tierra (UPRA 2019)		0,4	
Número de predios con orden de restitución y/o compensación identificados en sentencia de restitución de tierras y territorios (2023)		1	
Número de personas beneficiadas en sentencia de restitución de tierras y territorios (2023)		12	
Telefonía e internet móvil	Zona urbana		Zona rural
	Todos los operadores		Claro
Nota: Información extraída del TerriData DNP (Departamento Nacional de Planeación, 2024) y del Registro Único Nacional de Áreas Protegidas (RUNAP , 2024)			

### Servicios asociados en relación con la Ruta del Dulce – Villeta

En este apartado se analizan los datos dispuestos en el portal de datos abiertos del MINCIT con relación a la oferta de prestadores de servicios turísticos debidamente formalizados y activos en el sistema. Posteriormente, se identifican la cantidad de servicios asociados de ocio y entretenimiento, culturales, artesanales y de naturaleza posibles de realizar en el municipio analizado. Y finalmente, se presentan una serie de atractivos o de recursos culturales y naturales, y de estos, los que podrían a concepto del equipo técnico de Fundaculta articularse al proceso de creación de la ruta turística.

Tabla 58. Planta turística del municipio de Villeta

VILLETA, CUNDINAMARCA			
Planta turística - Prestadores de servicios turísticos RNT			
Agencias de Viajes		Empresas de tiempo compartido	
Mayoristas	1	Comercializadora	-

Operadoras	8	Promotora	-
Viajes y turismo	5	Promotora y comercializadora	-
<b>Alojamiento</b>			
Apartahotel	2	Hostal	12
Apartamento turístico	8	Hotel	63
Alojamiento rural	102	Refugio	1
Casa turística	20	Glamping	3
Campamento	4	<b>Total</b>	<b>224</b>
Centro vacacional	9		
<b>Establecimiento de gastronomía y similares</b>		<b>Transporte terrestre automotor</b>	
Bar		Chivas	
Bar y restaurante		Transporte especial	
Restaurante	1	Captadoras de ahorro para viajes	
<b>Arrendadores de vehículos</b>			-
<b>Concesionarios en parque</b>			-
<b>Guías de turismo</b>			6
<b>Oficina de representación turística</b>			-
<b>Operadores de congresos ferias y convenciones</b>			-
<b>Parques temáticos</b>			-
<b>Operadores en zonas francas</b>			-
<b>Otros tipos de hospedaje turísticos no permanentes</b>			40
<b>Otro tipo de vivienda turística</b>			40
<b>Servicios de transporte público</b>			-
<b>Servicios de alojamiento informal</b>			
<b>Existencia del consejo de cultura mediante acto administrativo (2022)</b>			-
<b>Número de integrantes del consejo según acto administrativo (2022)</b>			-
<b>Número de estímulos, incentivos y proyectos culturales apoyados a través de convocatorias públicas (2022)</b>			-

Tabla 59. Oferta y servicios del municipio de Villeta

<b>Servicios Asociados a la ruta</b>			
<b>Ocio y entretenimiento</b>			
Restaurantes sin RNT	180	Bares y discotecas	9
<b>Servicios Culturales y patrimoniales</b>			

Bibliotecas y archivos	Biblioteca Arcadio Plaza	Jardines botánicos	
Museos		Zoológicos	
Casas de la cultura	Centro Cultural Hugo Garzón Suarez- Concha Acústica	Parques de atracciones	
Teatros, auditorios y otros escenarios	Teatro Villeta	Parques temáticos	
<b>Actividades artesanales</b>			
Artesanía popular	x	Carpintería	x
Artesanía indígena	-	Vidriería	x
Artesanía Afro	-	Cerámica y porcelana	-
Artesanía Contemporánea	-	Tallado en piedra	-
Textilería	-	Laminado de metal	-
Marroquinería	-	Forja	-
<b>Actividades de aventura en la naturaleza</b>			
Buceo	-	Paddle surf o surf de remo	-
Canopy o tirolina	X	Paracaidismo	-
Canyoning	X	Parapentismo	-
Ciclomontañismo o Mountain bike	X	Puenting	-
Escalada	-	Rafting o canotaje	-
Espeleología	-	Rapel	-
Hydrospeed	-	Snorkel o careteo	-
Kayac	-	Trekking	X
Kitesurf o kitesurfing	-	Turismo Náutico	-
Bicicletas aéreas	-	Avistamiento de aves	X
<b>Principales Atractivos Turísticos</b>			
<b>Patrimonio Cultural</b>		<b>Sitios Naturales</b>	
Estación Férrea Villeta- Plaza de la Panela		Quebrada Cune y sus Saltos de los Micos	
Estación Férrea Bagazal		Aguas Azufradas Chapaima	
Iglesia San Miguel Arcángel		Alto de la Cruz	
Busto de Bolívar		Río Villeta	
Tramos de Camino Real Santafé de Bogotá- Honda			
Obras Maestro Barahona Homenaje Familia Campesina			
Trapiche Hidráulico en Hacienda Cune			
El Festival y Reinado Nacional de la Panela			
El Festival Departamental de Bandas Sinfónicas			

Gastronomía		
Bebidas	Platos típicos	Postres
Chica	Trucha a la parrilla	Postre de brevas con arequipe
Guarapo	Sancocho de gallina criolla	
	Tamales de pipián	
	Sopa de maíz pintado	
	Chupao campesino	
	Fiambre	
Afluencia Turística	Temporada Alta	Temporada Baja
	Turismo Internacional	Turismo Internacional esporádico – Turismo nacional interno
<b>Nota:</b> Información extraída del TerriData DNP (Departamento Nacional de Planeación, 2024), del portal de datos abiertos del MINCIT (MINCIT, 2024) y obtenida por el equipo de trabajo de Fundaculta en el territorio.		

## Indicadores de seguridad – Villeta

En este apartado se relacionan los indicadores de seguridad más recientes encontrados en el territorio de análisis y un agregado de percepción de seguridad por parte del equipo de trabajo de Fundaculta que visitó el destino.

Tabla 60. Indicadores de seguridad – Villeta

VILLETA, CUNDINAMARCA			
Tasas de homicidio por cada 100.000 habitantes		Indicadores de criminalidad por cada 100.000 habitantes.	
En hombres	0	Hurto a personas	319.28
En mujeres	0	Violencia intrafamiliar	353,75
En áreas urbanas	0	Lesiones en accidentes de trafico	6.87
En áreas rurales	0	Homicidios en accidentes de transito	13,73
Hectáreas de cultivo de coca		0	
Percepción de seguridad de las visitas realizadas			
<div>1. Según las autoridades municipales la época de violencia relacionada con riñas campesinas quedo en el pasado. Afirmación que se corrobora durante las diferentes entrevistas de caracterización del destino hablando con las personas caracterizadas y el enlace local dispuesto en el municipio.</div> <div>2. El equipo de trabajo que realizó la visita técnica al municipio no percibió situaciones de inseguridad relacionada riñas, hurtos, peleas, etc.</div>			

3. Durante los trayectos por carretera en el municipio y vías intermunicipales el equipo de trabajo no se encontró con ningún tipo de reten, obstáculo o zonas de acceso (prohibidas por grupos al margen de la ley).

**Nota:** Información extraída del TerriData DNP (**Departamento Nacional de Planeación, 2024**) y obtenida por el equipo de trabajo de Fundaculta en el territorio.



## Bibliografía

- Alcaldía Municipal de Albán . (2023). *Plan de desarrollo Municipal de Albán* .  
Obtenido de <https://www.alban-cundinamarca.gov.co/noticias/aprobacion-plan-de-desarrollo-2020-2023-porque-mi-gente>
- Alcaldía Municipal de La Peña . (2023). *Plan de desarrollo Municipal de La Peña* .  
Obtenido de <https://www.lapena-cundinamarca.gov.co/noticias/plan-de-desarrollo-la-pena-que-sonamos>
- Alcaldía Municipal de La Vega . (2023). *Plan de desarrollo Municipal de La Vega* .  
Obtenido de <https://www.lavega-cundinamarca.gov.co/Transparencia/PlaneacionGestionControl/Plan%20de%20Desarrollo%202020-%202023%20-%20ACUERDO%20No%20005%20DE%202020.pdf>
- Alcaldía Municipal de Nimaíma . (2023). *Plan de Desarrollo Municipal de Nimaíma* .  
Obtenido de <http://www.nimaíma-cundinamarca.gov.co/politicas-y-lineamientos/plan-de-desarrollo-municipal-nimaíma-20202023-google>
- Alcaldía Municipal de Nocaíma . (2023). *Plan de Desarrollo Municipal de Nocaíma* .  
Obtenido de <http://nocaimacundinamarca.micolombiadigital.gov.co/planes/plan-de-desarrollo-nocaíma-familia-que-progresas-20202024>
- Alcaldía Municipal de Quebradanegra . (2023). *Plan de Desarrollo Municipal de Quebradanegra* .  
Obtenido de <http://www.quebradanegra-cundinamarca.gov.co/proyectos-en-ejecucion/proyecto-de-acuerdo-plan-de-desarrollo>
- Alcaldía Municipal de San Francisco . (2023). *Plan de desarrollo municipal de San Francisco* .  
Obtenido de <http://www.sanfrancisco-cundinamarca.gov.co/informes-de-gestion/proyecto-plan-de-desarrollo-por-el-camino-correcto-20202023-997634>
- Alcaldía Municipal de Sasaima . (2023). *Plan de desarrollo Municipal de Sasaima* .  
Obtenido de <https://sasaima.101tramites.com/Normatividad/Normatividad/Plan%20de%20Desarrollo%20Sasaima%202020-%202023.pdf>
- Alcaldía Municipal de Supatá . (2023). *Plan de desarrollo de municipal de Supatá* .  
Obtenido de <https://www.supata-cundinamarca.gov.co/normatividad/acuerdo-no-5-por-medio-del-cual-se-adopta-el-plan-de>
- Alcaldía Municipal de Útica . (2023). *Plan de desarrollo municipal de Útica* .  
Obtenido de <https://uticacundinamarca.micolombiadigital.gov.co/planes/plan-de-desarrollo-utica-en-ejecucion-20202023-1>

Alcaldía Municipal de Vergara . (2023). *Plan de desarrollo municipal de Vergara* . Obtenido de <https://www.vergara-cundinamarca.gov.co/estudios-e-investigaciones/autodisnostico-plan-de-desarrollo-20202023>

Alcaldía Municipal de Villeta . (2023). *Plan de desarrollo municipal de Villeta* . Obtenido de <https://www.villeta-cundinamarca.gov.co/Transparencia/Paginas/Plan-de-Acci%C3%B3n-2023.aspx>

Departamento Nacional de Planeación . (2024). *Terridata DNP*. Obtenido de <https://terridata.dnp.gov.co/index-app.html#/perfiles>

La enciclopedia libre . (2024). *Wikipedia* . Obtenido de <https://es.wikipedia.org/wiki/Wikipedia:Portada>

